
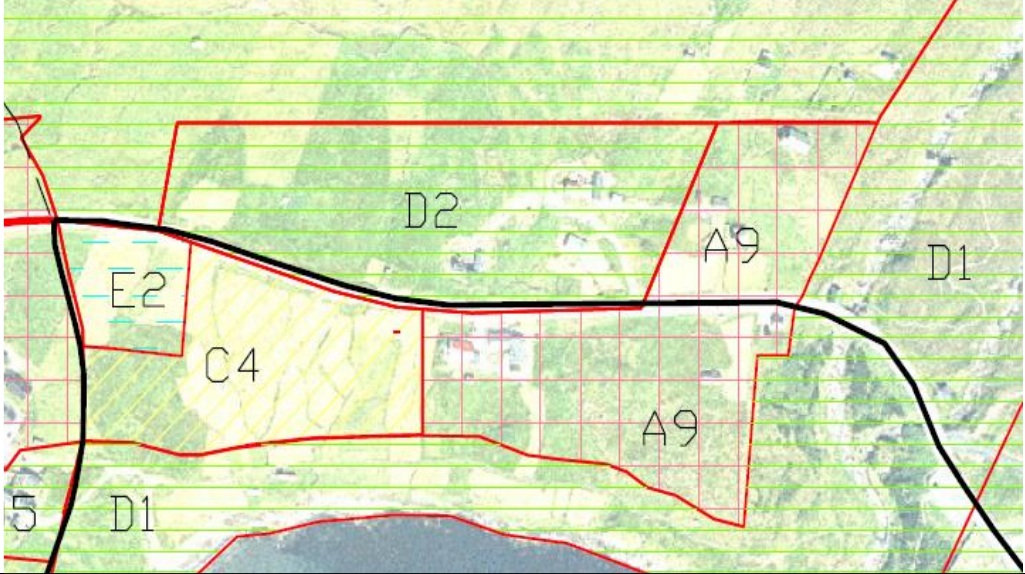
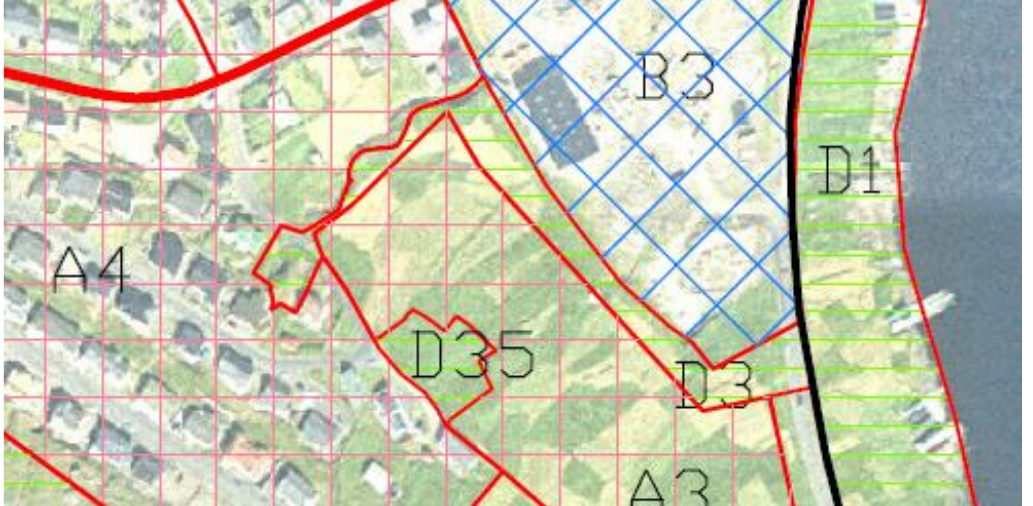
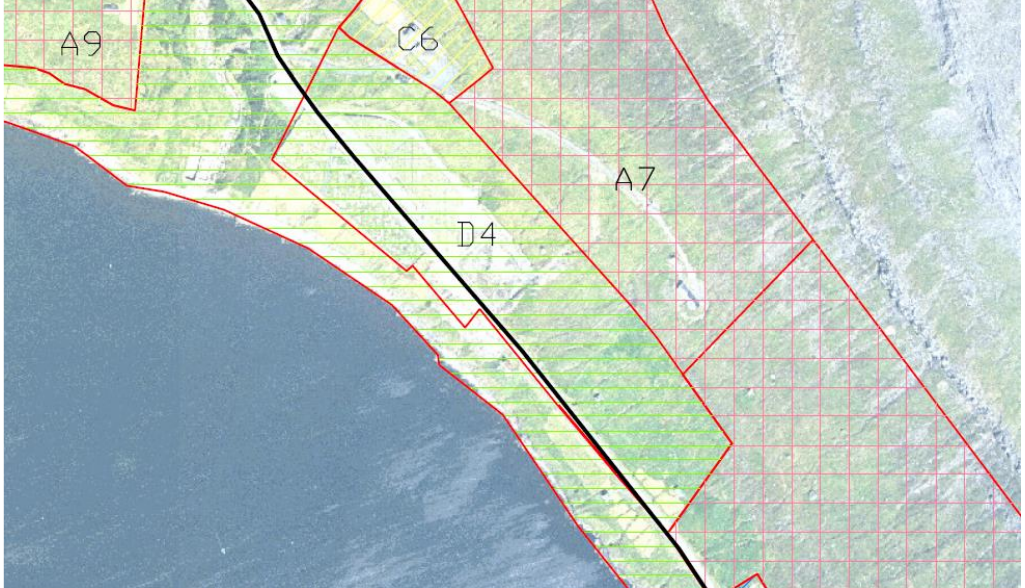



**Broytt økismark sambært fráboðari góðkenning dagf. 3. febr. 2011**

<p><b>Grønt øki</b> Fríøki</p>		
<p>Øki nr Stað</p>	<p>D1 Framvið Borðoyarvíkini og Grøvin</p>	
<p>Nýtsla</p>	<p>summarhúsøki</p>	<p>nei</p>
	<p>landbúnaðarøki</p>	<p>Nei</p>
	<p>Park ella nátturuøki</p>	<p>Ja. – Støða verður tikin til neystabygging í hvørjum einstøkum føri (friðingarmyndugleikar)</p>
<p>Bygging</p>	<p>Grundøkjavídd (í minsta lagi)</p>	<p>-</p>
	<p>Byggiprosent (í mesta lagi)</p>	<p>-</p>
	<p>Tal av hæddum (í mesta lagi)</p>	<p>-</p>
	<p>Bygningshædd í mun til miðaljørðildi (í mesta lagi)</p>	<p>4,5 m til mønu</p>
	<p>Byggilinja til mark</p>	<p>-</p>
	<p>Byggilinja til veg</p>	<p>-</p>
<p>Fríøki</p>	<p>Fríøki (í minsta lagi)</p>	<p>-</p>
<p>Ferðsla og parkering</p>	<p>Parkeringskrav</p>	<p>-</p>


<p><b>Grønt øki</b></p>		
<p>Øki nr: Stað</p>	<p>D2 Oyrarvegur -</p>	
<p>nýtsla</p>	<p>Almennir bygningar v.m.</p>	
	<p>Grundøkjavídd (í minsta lagi)</p>	
	<p>Byggiprosent (í mesta lagi)</p>	
	<p>Tal av hæddum (í mesta lagi)</p>	
<p>bygging</p>	<p>Bygningshædd í mun til miðaljørðildi (í mesta lagi)</p>	
	<p>Byggilinja til mark</p>	
	<p>Byggilinja til veg</p>	
<p>Fríøkir</p>	<p>Fríøki (í minsta lagi)</p>	<p>100 %</p>
<p>Ferðsla og parkering</p>	<p>Parkeringskrav</p>	

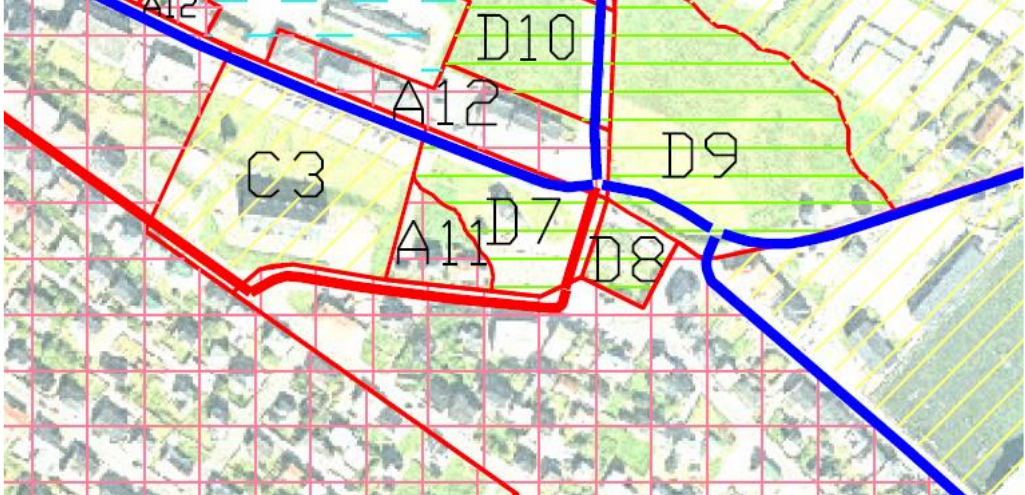
<b>Grønt øki</b>		
Øki nr Stað	D3 Vestanfyri Klingrugarð	
Nýtsla	summarhúsøki	nei
	landbúnaðarøki	Nei
	Park og nátturuøki	ja
Bygging	Grundøkjavídd (í minsta lagi)	-
	Byggiprocent (í mesta lagi)	
	Tal av hæddum (í mesta lagi)	
	Bygningshædd í mun til miðaljørðildi (í mesta lagi)	
	Byggilinja til mark	
	Byggilinja til veg	
Fríøki	Fríøki (í minsta lagi)	100%
Ferðsla og parkering	Parkeringskrav	

<b>Grønt øki</b>		
Øki nr Stað	D4 Oyrarvegur - Kirkjugarður	
Nýtsla	summarhúsøki	nei
	landbúnaðarøki	Nei
	Park og nátturuøki	Ja - kirkjugarðsøki
Bygging	Grundøkjavídd (í minsta lagi)	
	Byggiprocent (í mesta lagi)	Byggjast skal bert í samband við kirkjugarðsvirksemi
	Tal av hæddum (í mesta lagi)	
	Bygningshædd í mun til miðaljörðildi (í mesta lagi)	
	Byggilinja til mark	
	Byggilinja til veg	
Fríøki	Fríøki (í minsta lagi)	
Ferðsla og parkering	Parkeringskrav	1 bilstøðil pr. 40 m <sup>2</sup> kirkjugarðsvídd

<b>Grønt øki</b>		
<b>Øki nr</b> <b>Stað</b>	D5 Gomlu Gerðar	
<b>Nýtsla</b>	summarhúsøki	nei
	landbúnaðarøki	Nei
	Park og nátturuøki	Ja
<b>Bygging</b>	Grundøkjavídd (í minsta lagi)	Sambært verandi
	Byggiprocent (í mesta lagi)	Fult bygt
	Tal av hæddum (í mesta lagi)	
	Bygningshædd í mun til miðaljórðildi (í mesta lagi)	
	Byggilinja til mark	
	Byggilinja til veg	
<b>Fríøki</b>	Fríøki (í minsta lagi)	
<b>Ferðsla og parkering</b>	Parkeringskrav	2 bilstøðlar pr. grundøki

**Broytt økismark sambært fráboðari góðkenning dagf. 27. juni. 2022**

<p><b>Grønt øki</b></p>		
<p>Øki nr Stað</p>	<p>D6 Undir Klakki</p>	
<p>Nýtsla</p>	<p>Summarhúsøki</p>	<p>nei</p>
	<p>Landbúnaðarøki</p>	<p>Nei</p>
	<p>Park og nátturuøki</p>	<p>Ja</p>
<p>Bygging</p>	<p>Grundøkjavídd (í minsta lagi)</p>	
	<p>Byggiprocent (í mesta lagi)</p>	<p>Skal ikki byggjast</p>
	<p>Tal av hæddum (í mesta lagi)</p>	
	<p>Bygningshædd í mun til miðaljórðildi (í mesta lagi)</p>	
	<p>Byggilinja til mark</p>	
	<p>Byggilinja til veg</p>	
<p>Fríøki</p>	<p>Fríøki (í minsta lagi)</p>	<p>100%</p>
<p>Ferðsla og parkering</p>	<p>Parkeringskrav</p>	

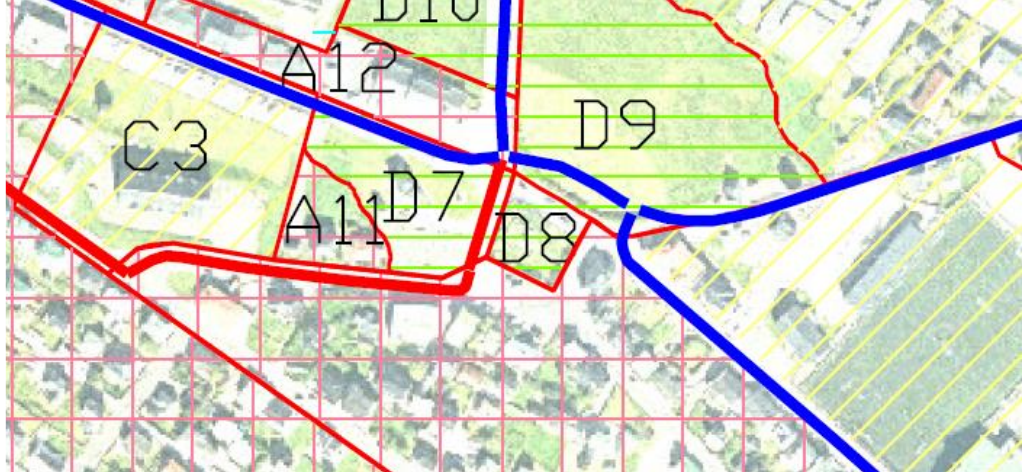
<p><b>Grønt øki</b></p>		
<p>Øki nr Stað</p>	<p>D7 Vágstún – Gamli Tingstaður</p>	
<p>Nýtsla</p>	<p>summarhúsøki</p>	<p>nei</p>
	<p>landbúnaðarøki</p>	<p>Nei</p>
	<p>Park og nátturuøki</p>	<p>Ja</p>
<p>Bygging</p>	<p>Grundøkjavídd (í minsta lagi)</p>	<p>verandi</p>
	<p>Byggiprocent (í mesta lagi)</p>	
	<p>Tal av hæddum (í mesta lagi)</p>	
	<p>Bygningshædd í mun til miðaljörðildi (í mesta lagi)</p>	
	<p>Byggilinja til mark</p>	
	<p>Byggilinja til veg</p>	
<p>Fríøki</p>	<p>Fríøki (í minsta lagi)</p>	<p>100%</p>
<p>Ferðsla og parkering</p>	<p>Parkeringskrav</p>	

***Sambært skrivi frá IMR 10. juni 2008 er upprunaásetingin fyri økið Gerðabø - niðanfyrir Oyravegin - framvegis galdandi***

**23.2. Ásetingar fyri økispart D 7.1.:**

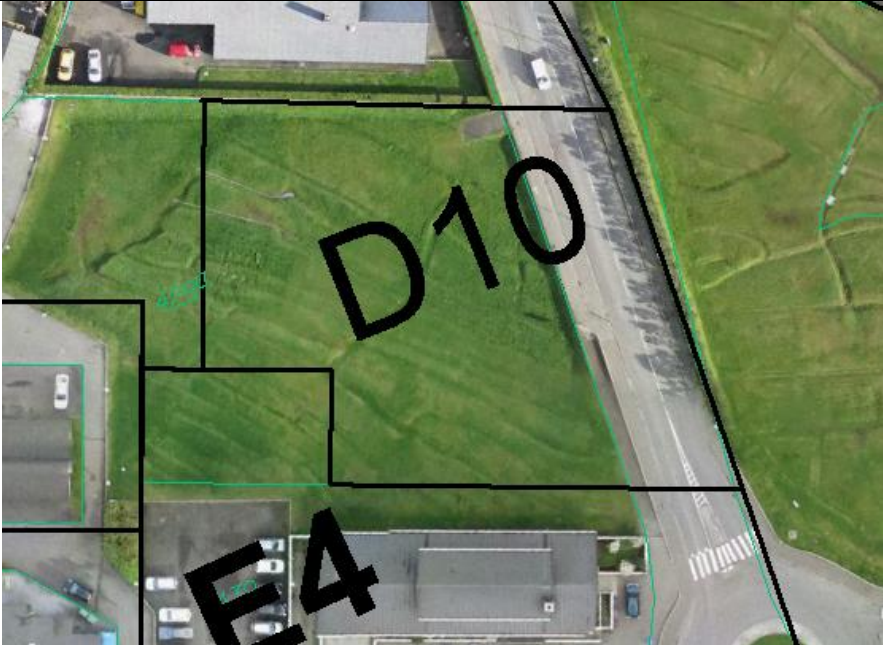
1. Økið verður tilskilað stovnum til undirvísingar og tílíkt
2. Útstykking má ikki fara fram innanfyri økið
3. Byggingarstigið má ikki fara uppum 0,30 fyri samlaða økið
4. Nettonýtingarstigið má ikki fara uppum 0,45
5. Byggingarhæddin má ikki fara uppum 8,5 m yvir miðaljørðildi (í miðal við húsahorn)




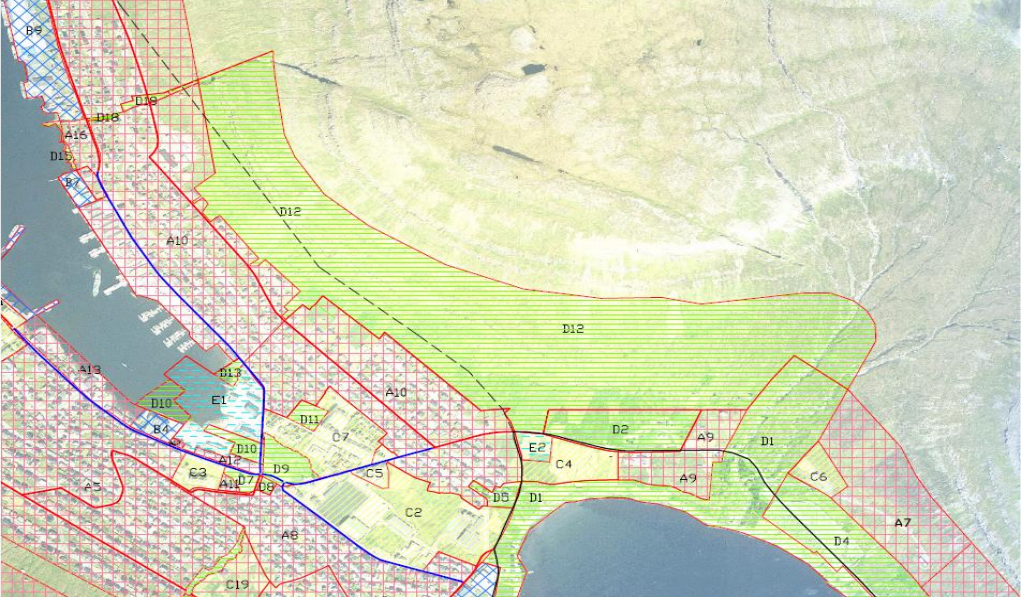
<b>Grønt øki</b>		
<i>Øki nr</i> <i>Stað</i>	D8 Gamli kirkjugarður í Vági	
<i>Nýtsla</i>	summarhúsøki	nei
	landbúnaðarøki	Nei
	Park og nátturuøki	Ja
<i>Bygging</i>	Grundøkjavídd (í minsta lagi)	Sum verandi
	Byggiprosent (í mesta lagi)	
	Tal av hæddum (í mesta lagi)	
	Bygningshædd í mun til miðaljørðildi (í mesta lagi)	
	Byggilinja til mark	
	Byggilinja til veg	
<i>Fríøki</i>	Fríøki (í minsta lagi)	100%
<i>Ferðsla og parkering</i>	Parkeringskrav	

<p><b>Grønt øki</b></p>		
<p>Øki nr Stað</p>	<p>D9 Akursmørk</p>	
<p>Nýtsla</p>	<p>summarhúsøki</p>	<p>nei</p>
	<p>landbúnaðarøki</p>	<p>Nei</p>
	<p>Park og nátturuøki</p>	<p>ja</p>
<p>Bygging</p>	<p>Grundøkjavídd (í minsta lagi)</p>	
	<p>Byggiprosent (í mesta lagi)</p>	
	<p>Tal av hæddum (í mesta lagi)</p>	
	<p>Bygningshædd í mun til miðaljörðildi (í mesta lagi)</p>	
	<p>Byggilinja til mark</p>	
	<p>Byggilinja til veg</p>	
<p>Fríøki</p>	<p>Fríøki (í minsta lagi)</p>	<p>100%</p>
<p>Ferðsla og parkering</p>	<p>Parkeringskrav</p>	

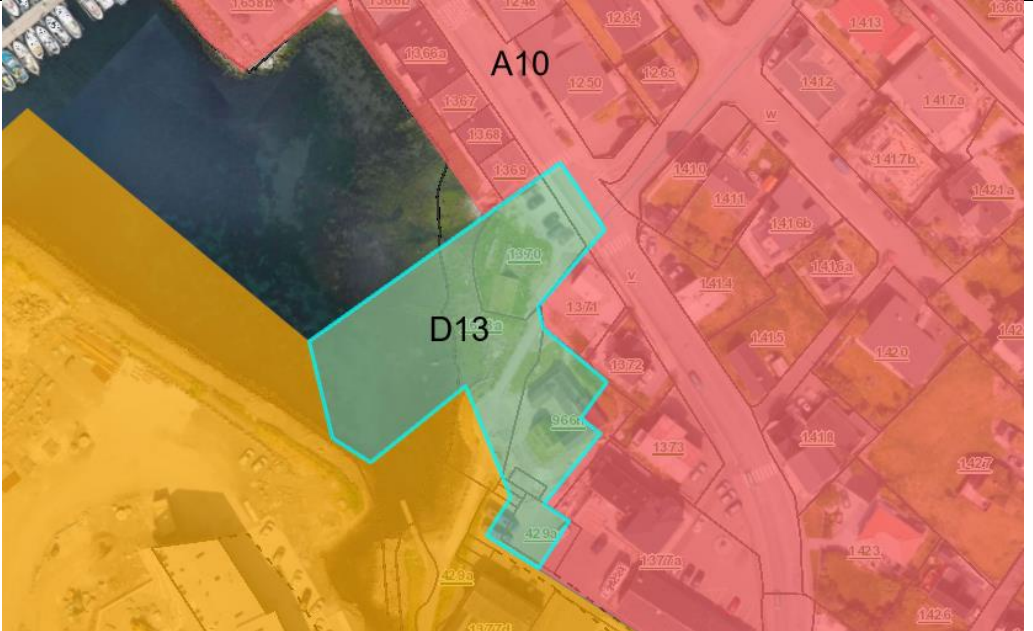
**Broytt sambært fráboðari góðkenning dagf. 8. februar 2017 sum avleiðing av nýggja økispartinum E4**

<p><b>Grønt øki</b></p>		
<p>Øki nr Stað</p>	<p>D10 Miðbýur – framvið Ósánni</p>	
<p>Nýtsla</p>	<p>summarhúsøki</p>	<p>nei</p>
	<p>landbúnaðarøki</p>	<p>Nei</p>
	<p>Park og nátturuøki</p>	<p>ja</p>
<p>Bygging</p>	<p>Grundøkjavídd (í minsta lagi)</p>	<p>Alt øki</p>
	<p>Byggiprosent (í mesta lagi)</p>	
	<p>Tal av hæddum (í mesta lagi)</p>	
	<p>Bygningshædd í mun til miðaljørðildi (í mesta lagi)</p>	
	<p>Byggilinja til mark</p>	
	<p>Byggilinja til veg</p>	
<p>Fríøki</p>	<p>Fríøki (í minsta lagi)</p>	<p>100%</p>
<p>Ferðsla og parkering</p>	<p>Parkeringskrav</p>	

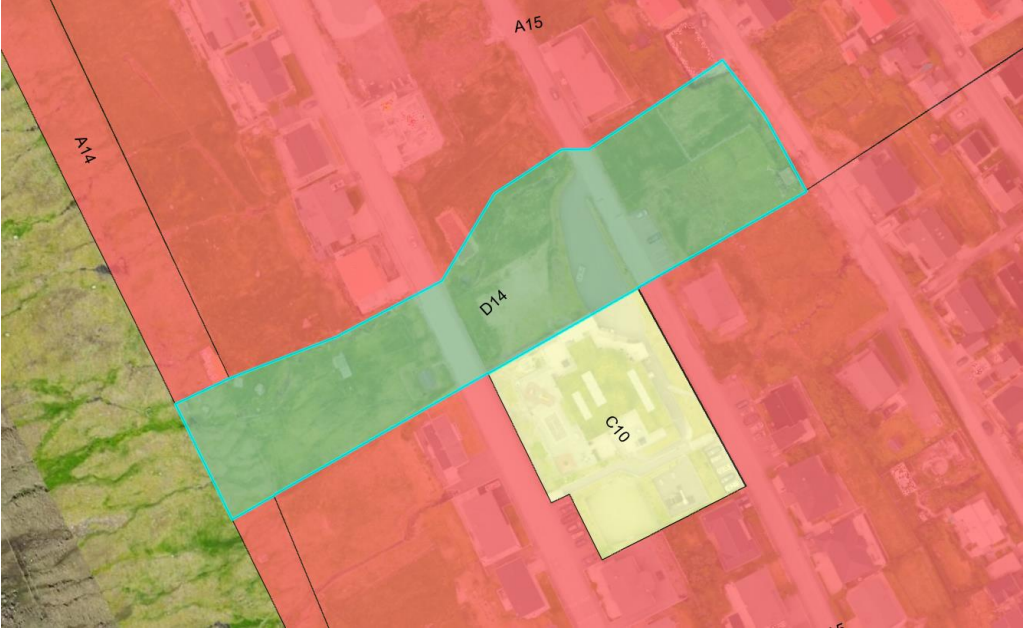
<p><b>Grønt øki</b></p>		
<p>Øki nr Stað</p>	<p>D11 Skúlatrøð</p>	
<p>Nýtsla</p>	<p>summarhúsøki</p>	<p>nei</p>
	<p>landbúnaðarøki</p>	<p>Nei</p>
	<p>Park og nátturuøki</p>	<p>Ja, kirkjugarður</p>
<p>Bygging</p>	<p>Grundøkjavídd (í minsta lagi)</p>	<p>Alt økið</p>
	<p>Byggiprocent (í mesta lagi)</p>	
	<p>Tal av hæddum (í mesta lagi)</p>	
	<p>Bygningshædd í mun til miðaljörðildi (í mesta lagi)</p>	
	<p>Byggilinja til mark</p>	
	<p>Byggilinja til veg</p>	
<p>Fríøki</p>	<p>Fríøki (í minsta lagi)</p>	<p>100%</p>
<p>Ferðsla og parkering</p>	<p>Parkeringskrav</p>	


<p><b>Grønt øki</b></p>		
<p>Øki nr Stað</p>	<p>D12 Undir Kjøli</p>	
<p>Nýtsla</p>	<p>summarhúsøki</p>	
	<p>landbúnaðarøki</p>	<p>Ja</p>
	<p>Park og nátturuøki</p>	<p>ja</p>
<p>Bygging</p>	<p>Grundøkjavídd (í minsta lagi)</p>	
	<p>Byggiprocent (í mesta lagi)</p>	
	<p>Tal av hæddum (í mesta lagi)</p>	
	<p>Bygningshædd í mun til miðaljörðildi (í mesta lagi)</p>	
	<p>Byggilinja til mark</p>	
	<p>Byggilinja til veg</p>	
<p>Fríøki</p>	<p>Fríøki (í minsta lagi)</p>	
<p>Ferðsla og parkering</p>	<p>Parkeringskrav</p>	

Broytt økismark sambært fráboðari góðkenning dagf. 28. aug. 2020

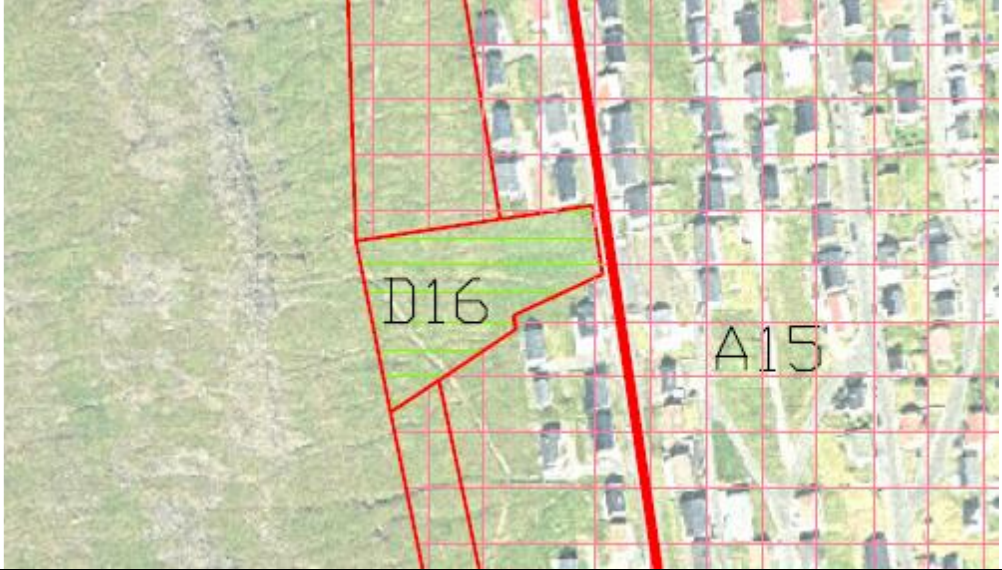
<p><b>Fríøki</b></p> <p><b>Søguligir bygningar og smærri nýbygging í neystastíli</b></p>		
<p>Øki nr Stað</p>	<p>D13 Nólsoyar Pálsgøta</p>	
<p>Nýtsla</p>	<p>summarhúsøki</p>	<p>nei</p>
	<p>landbúnaðarøki</p>	<p>Nei</p>
	<p>Park og nátturuøki</p>	<p>Ja</p>
<p>Bygging</p>	<p>Grundøkjavídd (í minsta lagi)</p>	<p>Alt økið</p>
	<p>Byggiprocent (í mesta lagi)</p>	<p>Sambært vegleiðandi staðsetingum á kortskjali 1 tilhoyrandi serstøku byggisamtyktina fyri E1</p>
	<p>Tal av hæddum (í mesta lagi)</p>	<p>1 umframt loftshædd</p>
	<p>Bygningshædd í mun til miðaljørðildi (í mesta lagi)</p>	<p>4,5 m. Takhall millum 42 og 45°</p>
	<p>Byggilinja til mark</p>	
	<p>Byggilinja til veg</p>	
<p>Fríøki</p>	<p>Fríøki (í minsta lagi)</p>	
<p>Ferðsla og parkering</p>	<p>Parkeringskrav</p>	


Broytt sambært góðkenning dagf. 17. juni. 2021

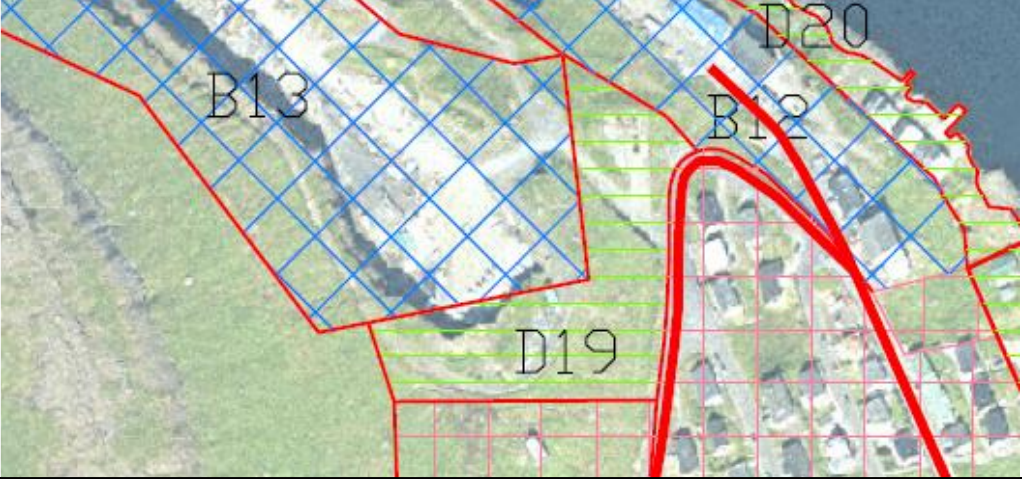
<p><b>Grønt øki</b></p>		
<p>Øki nr Stað</p>	<p>D14 Undir Hálsi/Traðagøta</p>	
<p>Nýtsla</p>	<p>summarhúsøki</p>	<p>nei</p>
	<p>landbúnaðarøki</p>	<p>Nei</p>
	<p>Park og nátturuøki</p>	<p>Ja</p>
<p>Bygging</p>	<p>Grundøkjavídd (í minsta lagi)</p>	
	<p>Byggiprosent (í mesta lagi)</p>	
	<p>Tal av hæddum (í mesta lagi)</p>	
	<p>Bygningshædd í mun til miðaljørðildi (í mesta lagi)</p>	
	<p>Byggilinja til mark</p>	
	<p>Byggilinja til veg</p>	
<p>Fríøki</p>	<p>Fríøki (í minsta lagi)</p>	<p>100%</p>
<p>Ferðsla og parkering</p>	<p>Parkeringskrav</p>	


<b>Grønt øki</b>		
<i>Øki nr</i> <i>Stað</i>	D15 Stengurnar - fjøra	
<i>Nýtsla</i>	summarhúsøki	nei
	landbúnaðarøki	Nei
	Park og nátturuøki	Ja
<i>Bygging</i>	Grundøkjavídd (í minsta lagi)	
	Byggiprosent (í mesta lagi)	
	Tal av hæddum (í mesta lagi)	
	Bygningshædd í mun til miðaljørðildi (í mesta lagi)	
	Byggilinja til mark	
	Byggilinja til veg	
<i>Fríøki</i>	Fríøki (í minsta lagi)	
<i>Ferðsla og parkering</i>	Parkeringskrav	





<p><b>Grønt øki</b></p>		
<p>Øki nr Stað</p>	<p>D16 Undir Hálsi</p>	
<p>Nýtsla</p>	<p>summarhúsøki</p>	<p>nei</p>
	<p>landbúnaðarøki</p>	<p>Nei</p>
	<p>Park og nátturuøki</p>	<p>Ja</p>
<p>Bygging</p>	<p>Grundøkjavídd (í minsta lagi)</p>	<p>Skal ikki byggjast</p>
	<p>Byggiprosent (í mesta lagi)</p>	
	<p>Tal av hæddum (í mesta lagi)</p>	
	<p>Bygningshædd í mun til miðaljørðildi (í mesta lagi)</p>	
	<p>Byggilinja til mark</p>	
	<p>Byggilinja til veg</p>	
<p>Fríøki</p>	<p>Fríøki (í minsta lagi)</p>	<p>100%</p>
<p>Ferðsla og parkering</p>	<p>Parkeringskrav</p>	

<b>Grønt øki</b>		
<i>Øki nr</i> <i>Stað</i>	D18 Framvið Ravnagil	
<i>Nýtsla</i>	summarhúsøki	nei
	landbúnaðarøki	Nei
	Park og nátturuøki	Ja
<i>Bygging</i>	Grundøkjavídd (í minsta lagi)	
	Byggiprosent (í mesta lagi)	
	Tal av hæddum (í mesta lagi)	
	Bygningshædd í mun til miðaljörðildi (í mesta lagi)	
	Byggilinja til mark	
	Byggilinja til veg	
<i>Fríøki</i>	Fríøki (í minsta lagi)	100%
<i>Ferðsla og parkering</i>	Parkeringskrav	


<p><b>Grønt øki</b></p>		
<p>Øki nr Stað</p>	<p>D19 Bumshamar</p>	
<p>Nýtsla</p>	<p>summarhúsøki</p>	<p>nei</p>
	<p>landbúnaðarøki</p>	<p>Nei</p>
	<p>Park og nátturuøki</p>	<p>ja</p>
<p>Bygging</p>	<p>Grundøkjavídd (í minsta lagi)</p>	
	<p>Byggiprosent (í mesta lagi)</p>	
	<p>Tal av hæddum (í mesta lagi)</p>	
	<p>Bygningshædd í mun til miðaljörðildi (í mesta lagi)</p>	
	<p>Byggilinja til mark</p>	
	<p>Byggilinja til veg</p>	
<p>Fríøki</p>	<p>Fríøki (í minsta lagi)</p>	
<p>Ferðsla og parkering</p>	<p>Parkeringskrav</p>	

<p><b>Grønt øki/ neystaøki</b></p>		
<p>Øki nr Stað</p>	<p>D20 Bumshamar</p>	
<p>Nýtsla</p>	<p>Summarhúsøki neystaøki</p>	<p>Ja, sum yvirhædd á neysti ja</p>
	<p>landbúnaðarøki</p>	<p>nei</p>
	<p>Park og nátturuøki</p>	<p>ja</p>
<p>Bygging</p>	<p>Grundøkjavídd (í minsta lagi)</p>	<p>30m<sup>2</sup></p>
	<p>Byggiprocent (í mesta lagi)</p>	<p>35% fyri tað samlaða økið</p>
	<p>Tal av hæddum (í mesta lagi)</p>	
	<p>Bygningshædd í mun til miðaljørðildi (í mesta lagi)</p>	
	<p>Byggilinja til mark</p>	
	<p>Byggilinja til veg</p>	
<p>Fríøki</p>	<p>Fríøki (í minsta lagi)</p>	
<p>Ferðsla og parkering</p>	<p>Parkeringskrav</p>	

<p><b>Grønt øki</b></p>		
<p>Øki nr Stað</p>	<p>D21 Norðanfyri Kósina – vestanfyri Ánavegin</p>	
<p>Anvendelse</p>	<p>summarhúsøki</p>	<p>Nei</p>
	<p>landbúnaðarøki</p>	<p>Nei</p>
	<p>Park og nátturuøki</p>	<p>Ja</p>
<p>Bebyggelsen</p>	<p>Grundøkjavídd (í minsta lagi)</p>	
	<p>Byggiprosent (í mesta lagi)</p>	
	<p>Tal av hæddum (í mesta lagi)</p>	
	<p>Bygningshædd í mun til miðaljørðildi (í mesta lagi)</p>	
	<p>Byggilinja til mark</p>	
	<p>Byggilinja til veg</p>	
<p>Friarealer</p>	<p>Fríøki (í minsta lagi)</p>	
<p>Trafik og Parkering</p>	<p>Parkeringskrav</p>	


<b>Grønt øki</b>		
<i>Øki nr</i> <i>Stað</i>	D22 Helnabrekka	
<i>Nýtsla</i>	summarhúsøki	nei
	landbúnaðarøki	Nei
	Park og nátturuøki	Ja
<i>Bygging</i>	Grundøkjavídd (í minsta lagi)	
	Byggiprosent (í mesta lagi)	
	Tal av hæddum (í mesta lagi)	
	Bygningshædd í mun til miðaljörðildi (í mesta lagi)	
	Byggilinja til mark	
	Byggilinja til veg	
<i>Fríøki</i>	Fríøki (í minsta lagi)	100%
<i>Ferðsla og parkering</i>	Parkeringskrav	

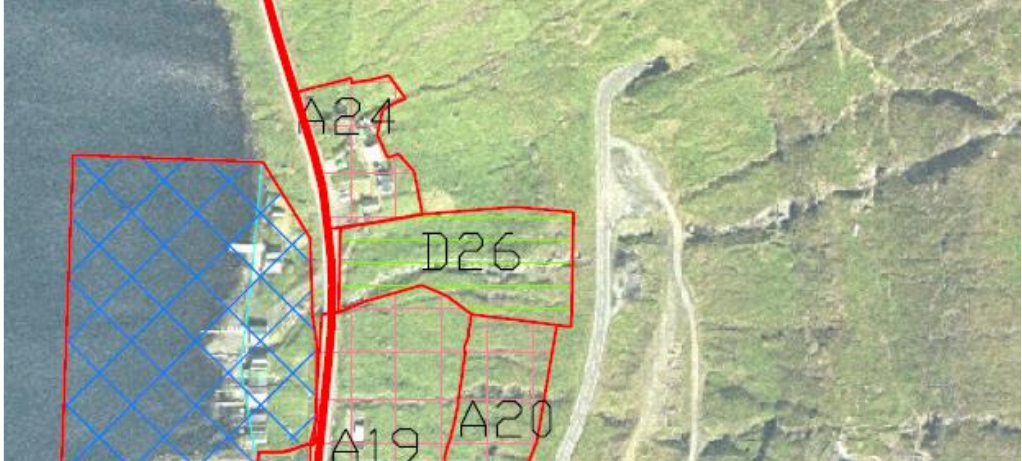
<b>Grønt øki</b>		
<b>Øki nr</b> <b>Stað</b>	D23 Árnafjørður	
<b>Nýtsla</b>	summarhúsøki	nei
	landbúnaðarøki	Ja – úthús- seyðahús
	Park og nátturuøki	Nei
<b>Bygging</b>	Grundøkjavídd (í minsta lagi)	20m <sup>2</sup>
	Byggiprosent (í mesta lagi)	Byggjast skal eftir góðkendari ætlan
	Tal av hæddum (í mesta lagi)	
	Bygningshædd í mun til miðaljørðildi (í mesta lagi)	
	Byggilinja til mark	
	Byggilinja til veg	
<b>Fríøki</b>	Fríøki (í minsta lagi)	
<b>Ferðsla og parkering</b>	Parkeringskrav	

<p><b>Grønt øki</b></p>		
<p>Øki nr Stað</p>	<p>D24 Árnafjørður</p>	
<p>Nýtsla</p>	<p>Summarhús neyst</p>	<p>Ja, sum yvirhædd á neysti ja</p>
	<p>landbúnaðarøki</p>	<p>Nei</p>
	<p>Park og nátturuøki</p>	<p>Ja, kirkjugarður</p>
<p>Bygging</p>	<p>Grundøkjavídd (í minsta lagi)</p>	<p>30</p>
	<p>Byggiprocent (í mesta lagi)</p>	<p>30 % av tí samlaða økinum</p>
	<p>Tal av hæddum (í mesta lagi)</p>	<p>2</p>
	<p>Bygningshædd í mun til miðaljørðildi (í mesta lagi)</p>	<p>Sambært góðkendari ætlan fyri alt ella part av økinum</p>
	<p>Byggilinja til mark</p>	<p><i>Sambært kortskjali 1, annars í minsta lagi 2,50 m. (Ásetingarnar á kortinum skulu takast framum tekstin, sum bert skal brúkast, í teimum førum, har upplýsingarnar ikki eru at finna á kortinum)</i></p>




	Byggilinja til veg	<i>Sambært kortskjali 1, annars í minsta lagi 3,0 m frá býlingavegi, og 5,0 m frá ferðsluvegi . (Ásetingarnar á kortinum skulu takast framum tekstin, sum bert skal brúkast, í teimum fòrum, har upplýsingarnar íkki eru at finna á kortinum</i>
<i>Fríøki</i>	Fríøki (í minsta lagi)	
<i>Ferðsla og parkering</i>	Parkeringskrav	1 bilstøðil pr. neyst fyri alt økið

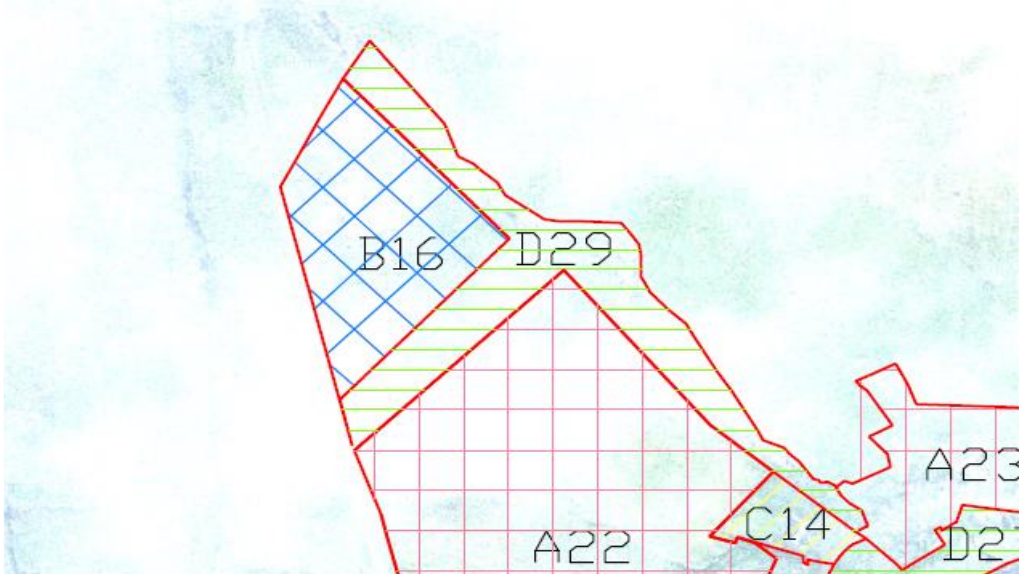
<b>Grønt øki</b>		
Øki nr Stað	D25	
Nýtsla	summarhúsøki	nei
	landbúnaðarøki	Nei
	Park og nátturuøki	ja
Bygging	Grundøkjavídd (í minsta lagi)	
	Byggiprosent (í mesta lagi)	
	Tal av hæddum (í mesta lagi)	
	Bygningshædd í mun til miðaljörðildi (í mesta lagi)	
	Byggilinja til mark	
	Byggilinja til veg	
Fríøki	Fríøki (í minsta lagi)	100%
Ferðsla og parkering	Parkeringskrav	


<b>Grønt øki</b>		
Øki nr Stað	D26 Ánir	
Nýtsla	summarhúsøki	nei
	landbúnaðarøki	Nei
	Park og nátturuøki	Ja
Bygging	Grundøkjavídd (í minsta lagi)	
	Byggiprocent (í mesta lagi)	
	Tal av hæddum (í mesta lagi)	
	Bygningshædd í mun til miðaljørðildi (í mesta lagi)	
	Byggilinja til mark	
	Byggilinja til veg	
Fríøki	Fríøki (í minsta lagi)	100%
Ferðsla og parkering	Parkeringskrav	

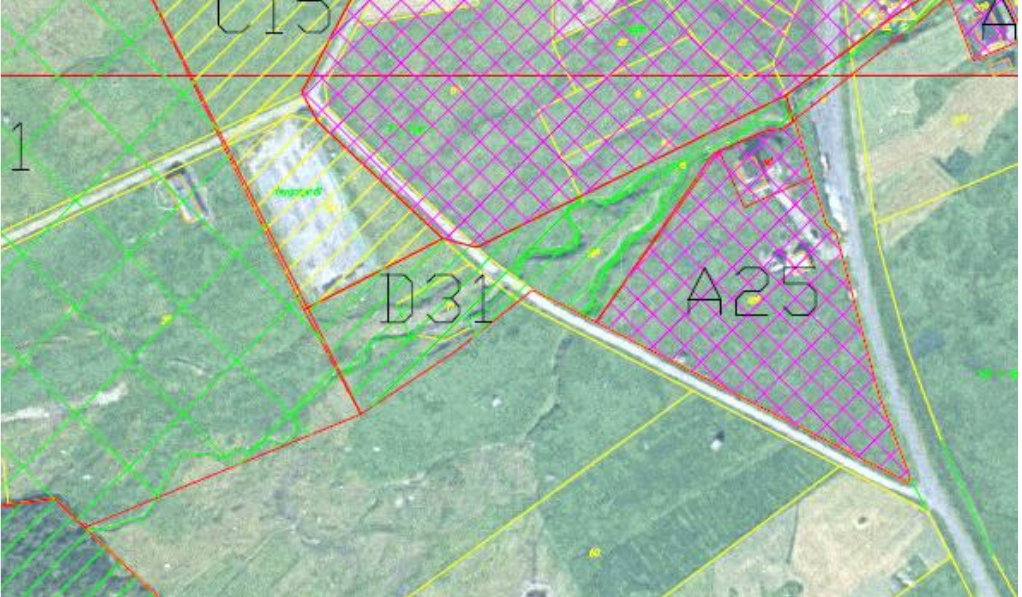
Broytt sambært fráboðari góðkenning dagf. 02.12.21

<p><b>Grønt øki</b></p>		
<p>Øki nr Stað</p>	<p>D27 Árnafjørður</p>	
<p>Nýtsla</p>	<p>summarhúsøki</p>	<p>nei</p>
	<p>landbúnaðarøki</p>	<p>Nei</p>
	<p>Park og nátturuøki</p>	<p>Ja – fjøra</p>
<p>Bygging</p>	<p>Grundøkjavídd (í minsta lagi)</p>	
	<p>Byggiprocent (í mesta lagi)</p>	<p>Fult bygt – bert endurreising kann verða loyvd</p>
	<p>Tal av hæddum (í mesta lagi)</p>	
	<p>Bygningshædd í mun til miðaljörðildi (í mesta lagi)</p>	
	<p>Byggilinja til mark</p>	
	<p>Byggilinja til veg</p>	
<p>Fríøki</p>	<p>Fríøki (í minsta lagi)</p>	
<p>Ferðsla og parkering</p>	<p>Parkeringskrav</p>	


<p><b>Grønt øki</b></p>		
<p>Øki nr Stað</p>	<p>D28 Árnafjørður – við Kráará</p>	
<p>Nýtsla</p>	<p>summarhúsøki</p>	<p>nei</p>
	<p>landbúnaðarøki</p>	<p>Nei</p>
	<p>Park og nátturuøki</p>	<p>Ja</p>
<p>Bygging</p>	<p>Grundøkjavídd (í minsta lagi)</p>	
	<p>Byggiprocent (í mesta lagi)</p>	
	<p>Tal av hæddum (í mesta lagi)</p>	
	<p>Bygningshædd í mun til miðaljørðildi (í mesta lagi)</p>	
	<p>Byggilinja til mark</p>	
	<p>Byggilinja til veg</p>	
<p>Fríøki</p>	<p>Fríøki (í minsta lagi)</p>	<p>100%</p>
<p>Ferðsla og parkering</p>	<p>Parkeringskrav</p>	

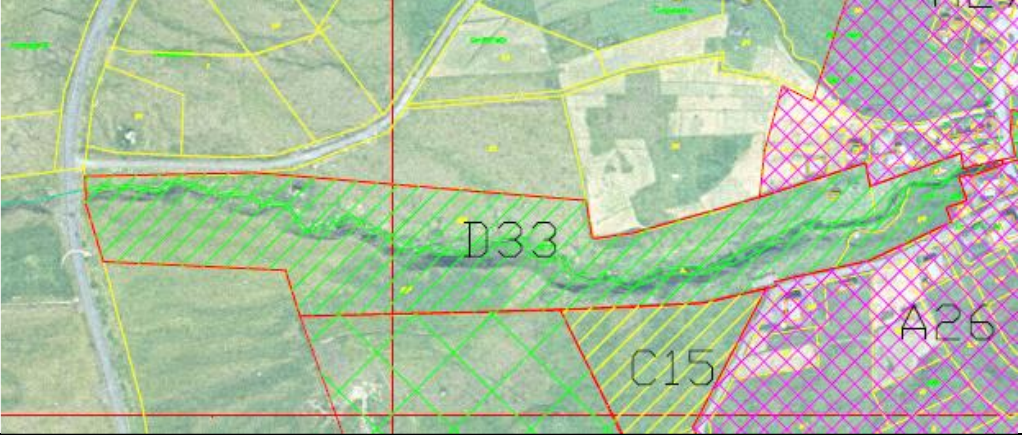
<p><b>Grønt øki</b></p>		
<p>Øki nr Stað</p>	<p>D29 Árnafjørður</p>	
<p>Nýtsla</p>	<p>summarhúsøki</p>	<p>nei</p>
	<p>landbúnaðarøki</p>	<p>Nei</p>
	<p>Park og nátturuøki</p>	<p>Ja</p>
<p>Bygging</p>	<p>Grundøkjavídd (í minsta lagi)</p>	
	<p>Byggiprocent (í mesta lagi)</p>	
	<p>Tal av hæddum (í mesta lagi)</p>	
	<p>Bygningshædd í mun til miðaljørðildi (í mesta lagi)</p>	
	<p>Byggilinja til mark</p>	
	<p>Byggilinja til veg</p>	
<p>Fríøki</p>	<p>Fríøki (í minsta lagi)</p>	<p>100%</p>
<p>Ferðsla og parkering</p>	<p>Parkeringskrav</p>	


<p><b>Grønt øki</b></p>		
<p>Øki nr Stað</p>	<p>D30 Mikladalur</p>	
<p>Nýtsla</p>	<p>summarhúsøki</p>	<p>nei</p>
	<p>landbúnaðarøki</p>	<p>Nei</p>
	<p>Park og nátturuøki</p>	<p>Ja , viðarlund</p>
<p>Bygging</p>	<p>Grundøkjavídd (í minsta lagi)</p>	
	<p>Byggiprosent (í mesta lagi)</p>	
	<p>Tal av hæddum (í mesta lagi)</p>	
	<p>Bygningshædd í mun til miðaljørðildi (í mesta lagi)</p>	
	<p>Byggilinja til mark</p>	
	<p>Byggilinja til veg</p>	
<p>Fríøki</p>	<p>Fríøki (í minsta lagi)</p>	<p>100%</p>
<p>Ferðsla og parkering</p>	<p>Parkeringskrav</p>	


<p><b>Grønt øki</b></p>		
<p>Øki nr Stað</p>	<p>D31 Mikladalur</p>	
<p>Nýtsla</p>	<p>summarhúsøki</p>	<p>nei</p>
	<p>landbúnaðarøki</p>	<p>nei</p>
	<p>Park og nátturuøki</p>	<p>ja</p>
<p>Bygging</p>	<p>Grundøkjavídd (í minsta lagi)</p>	
	<p>Byggiprocent (í mesta lagi)</p>	
	<p>Tal av hæddum (í mesta lagi)</p>	
	<p>Bygningshædd í mun til miðaljörðildi (í mesta lagi)</p>	
	<p>Byggilinja til mark</p>	
	<p>Byggilinja til veg</p>	
<p>Fríøki</p>	<p>Fríøki (í minsta lagi)</p>	<p>100%</p>
<p>Ferðsla og parkering</p>	<p>Parkeringskrav</p>	



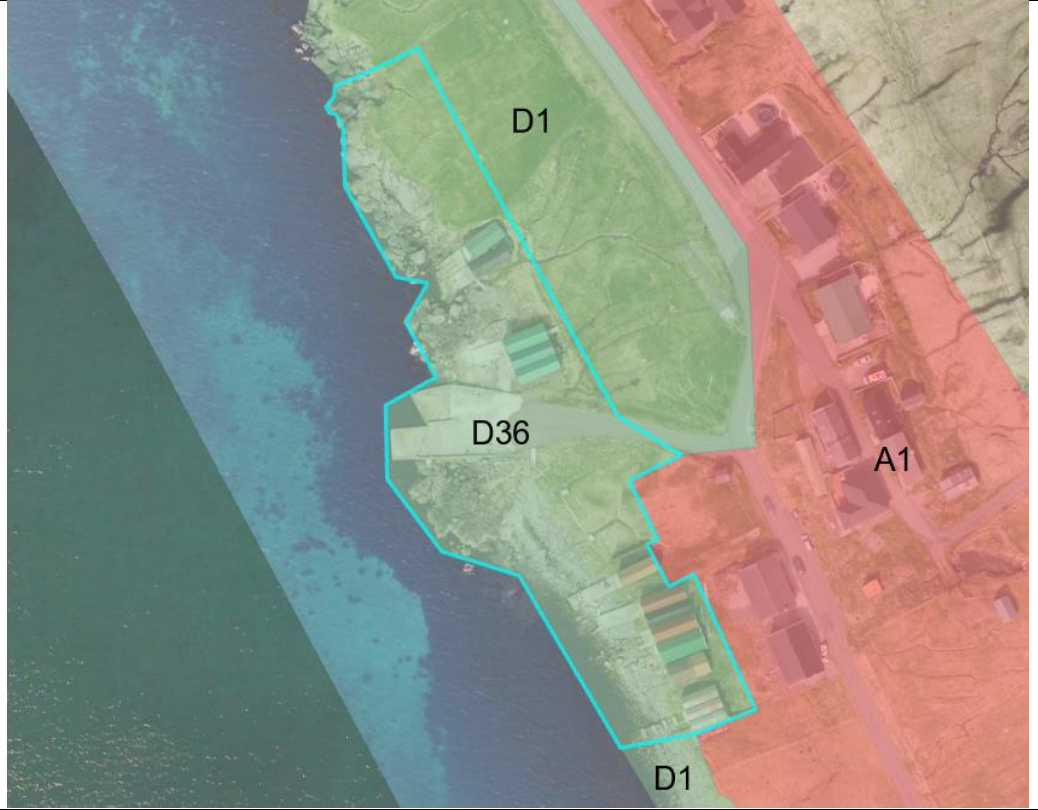
<p><b>Grønt øki</b></p>		
<p>Øki nr Stað</p>	<p>D32 Mikladalur</p>	
<p>Nýtsla</p>	<p>summarhúsøki</p>	<p>nei</p>
	<p>landbúnaðarøki</p>	<p>Nei</p>
	<p>Park og nátturuøki</p>	<p>Ja, hellan og bakkin</p>
<p>Bygging</p>	<p>Grundøkjavídd (í minsta lagi)</p>	
	<p>Byggiprosent (í mesta lagi)</p>	<p>Bert endurreising og umvæling</p>
	<p>Tal av hæddum (í mesta lagi)</p>	
	<p>Bygningshædd í mun til miðaljörðildi (í mesta lagi)</p>	
	<p>Byggilinja til mark</p>	
	<p>Byggilinja til veg</p>	
<p>Fríøki</p>	<p>Fríøki (í minsta lagi)</p>	
<p>Ferðsla og parkering</p>	<p>Parkeringskrav</p>	


<b>Grønt øki</b>		
Øki nr Stað	D33 Mikladalur	
Nýtsla	summarhúsøki	nei
	landbúnaðarøki	Ja
	Park og nátturuøki	Ja
Bygging	Grundøkjavídd (í minsta lagi)	
	Byggiprosent (í mesta lagi)	Ongin bygging, tó kann mógulig víðkan av verandi bygningum loyvast
	Tal av hæddum (í mesta lagi)	
	Bygningshædd í mun til miðaljørðildi (í mesta lagi)	
	Byggilinja til mark	
	Byggilinja til veg	
Fríøki	Fríøki (í minsta lagi)	
Ferðsla og parkering	Parkeringskrav	


<p><b>Grønt øki</b></p>		
<p>Øki nr Stað</p>	<p>D34 Tröllanes</p>	
<p>Nýtsla</p>	<p>summarhúsøki</p>	<p>nei</p>
	<p>landbúnaðarøki</p>	<p>Nei</p>
	<p>Park og nátturuøki</p>	<p>Ja , hellan og áin</p>
<p>Bygging</p>	<p>Grundøkjavídd (í minsta lagi)</p>	
	<p>Byggiprocent (í mesta lagi)</p>	<p>Ongin bygging</p>
	<p>Tal av hæddum (í mesta lagi)</p>	
	<p>Bygningshædd í mun til miðaljórðildi (í mesta lagi)</p>	
	<p>Byggilinja til mark</p>	
	<p>Byggilinja til veg</p>	
<p>Fríøki</p>	<p>Fríøki (í minsta lagi)</p>	
<p>Ferðsla og parkering</p>	<p>Parkeringskrav</p>	

<p><b>Grønt øki</b></p>		
<p>Øki nr Stað</p>	<p>D35 Eystanfyri Uppsala­gøtu</p>	
<p>Nýtsla</p>	<p>summarhúsøki</p>	<p>nei</p>
	<p>landbúnaðarøki</p>	<p>Nei</p>
	<p>Park og nátturuøki</p>	<p>ja</p>
<p>Bygging</p>	<p>Grundøkjavídd (í minsta lagi)</p>	
	<p>Byggiprocent (í mesta lagi)</p>	
	<p>Tal av hæddum (í mesta lagi)</p>	
	<p>Bygningshædd í mun til miðaljørðildi (í mesta lagi)</p>	
	<p>Byggilinja til mark</p>	
	<p>Byggilinja til veg</p>	
<p>Fríøki</p>	<p>Fríøki (í minsta lagi)</p>	<p>100%</p>
<p>Ferðsla og parkering</p>	<p>Parkeringskrav</p>	

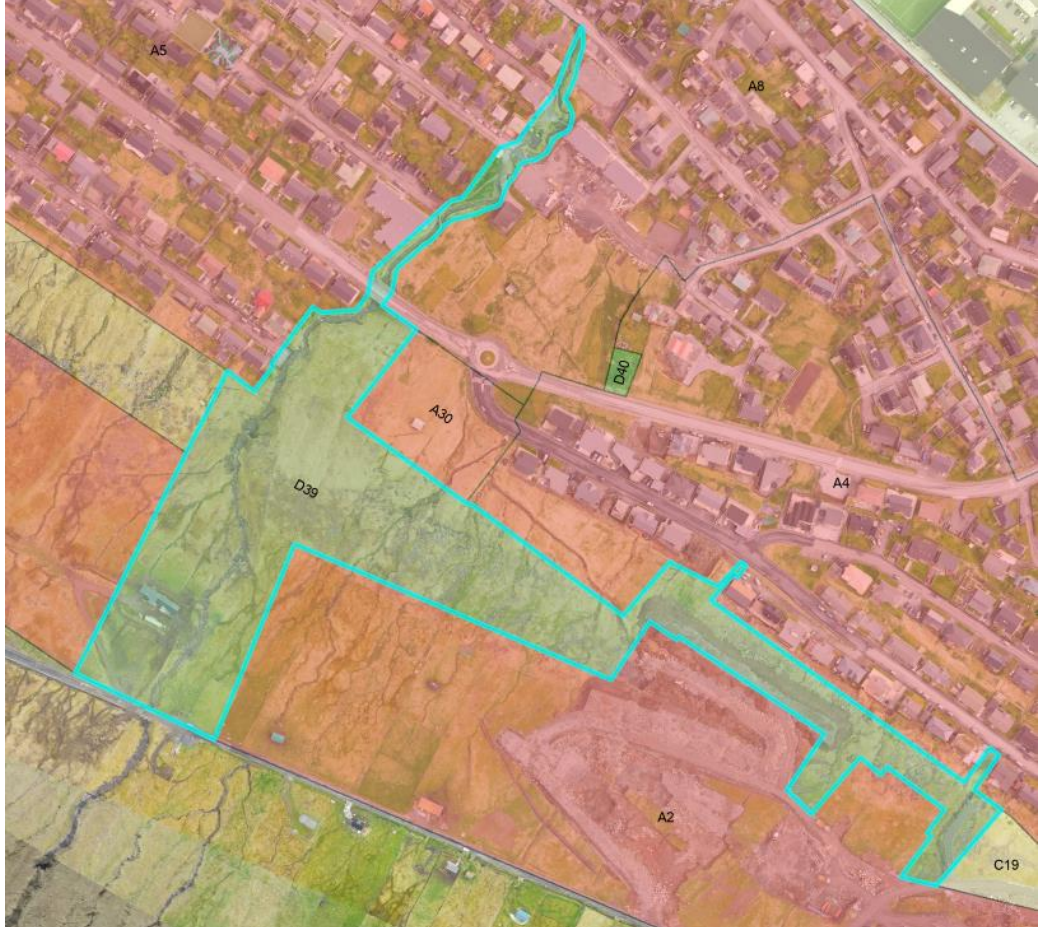
Broytt sambært fráboðari góðkenning dagf. 7. nov. 2022

<p><b>Grønt øki</b> Neystaøki</p>		
<p>Øki nr. og stað</p>	<p><b>D36</b> <b>Norðoyri - Fjørn</b></p>	
<p>Nýtsla</p>	<p>Neyst</p>	<p>Ja. Støða verður tikin til neystabygging í hvørjum einstøkum føri</p>
	<p>Summar- og frítíðarhúsøki</p>	<p>Ja sum neystloft.</p>
	<p>Landbúnaðarøki</p>	<p>Nei</p>
	<p>Nátturuøki</p>	<p>Ja</p>
<p>Bygging</p>	<p>Grundøkjavídd</p>	<p>30 m<sup>2</sup> í minsta lagi</p>
	<p>Byggiprocent (Byggivídd í mesta lagi)</p>	<p>Neystavídd: 60 m<sup>2</sup></p>
	<p>Tal av hæddum (í mesta lagi)</p>	<p>2</p>
	<p>Bygningshædd (í mesta lagi)</p>	<p>6,5 m til mønu, tó hægst upp til kotu 12,5.</p>
	<p>Byggilinja til mark</p>	<p>-</p>
	<p>Byggilinja til veg</p>	<p>-</p>
<p>Byggisnið</p>	<p>Neyst skulu hava takhall millum 40 og 45 gr., mønin skal verða í miðjuni og neyst skulu venda oman niðan.</p>	
<p>Ferðsla og parkering</p>	<p>Parkeringskrav</p>	<p>-</p>
<p>Bústað</p>	<p>Summar- og frítíðarhúsøki</p>	<p>Kann ikki nýtast til fastan bústað</p>

<p><b>Neystaøki</b></p>		
<p>Øki nr Stað</p>	<p>D37 Strond – við Smyrilsrætt</p>	
<p>Nýtsla</p>	<p>Summarhúsøki Neyst</p>	<p>Bert í samband við neystabygging ja</p>
	<p>landbúnaðarøki</p>	<p>Nei</p>
	<p>Park og nátturuøki</p>	<p>ja</p>
<p>Bygging</p>	<p>Grundøkjavídd (í minsta lagi)</p>	<p>30 m<sup>2</sup></p>
	<p>Byggiprosent (í mesta lagi)</p>	<p>Bert neystabygging</p>
	<p>Tal av hæddum (í mesta lagi)</p>	<p>2</p>
	<p>Bygningshædd í mun til miðaljørðildi (í mesta lagi)</p>	<p>Sambært góðkendari ætlan fyri alt ella part av økinum</p>
	<p>Byggilinja til mark</p>	
	<p>Byggilinja til veg</p>	
<p>Fríøki</p>	<p>Fríøki (í minsta lagi)</p>	
<p>Ferðsla og parkering</p>	<p>Parkeringskrav</p>	

<b>Grønt øki</b>		
Øki nr Stað	D38 Bumshamar	
Nýtsla	summarhúski	nei
	landbúnaðarøki	Nei
	Park og nátturuøki	Ja – fjøra
Bygging	Grundøkjavídd (í minsta lagi)	
	Byggiprocent (í mesta lagi)	Fult bygt – bert endurreising kann verða loyvd
	Tal av hæddum (í mesta lagi)	
	Bygningshædd í mun til miðaljørðildi (í mesta lagi)	
	Byggilinja til mark	
	Byggilinja til veg	
Fríøki	Fríøki (í minsta lagi)	
Ferðsla og parkering	Parkeringskrav	


Broytt sambært fráboðari góðkenning 13. juni. 2022

<p><b>Grønt øki</b></p>		
<p>Øki nr Stað</p>	<p>D39 Undir Fossum og framvið Vágsá</p>	
<p>Nýtsla</p>	<p>summarhúsøki</p>	<p>nei</p>
	<p>landbúnaðarøki</p>	<p>Nei</p>
	<p>Park og nátturuøki</p>	<p>Ja</p>
<p>Bygging</p>	<p>Grundøkjavídd (í minsta lagi)</p>	<p>-</p>
	<p>Byggiprosent (í mesta lagi)</p>	<p>-</p>
	<p>Tal av hæddum (í mesta lagi)</p>	<p>-</p>
	<p>Bygningshædd í mun til miðaljörðildi (í mesta lagi)</p>	<p>-</p>
	<p>Byggilinja til mark</p>	<p>-</p>
	<p>Byggilinja til veg</p>	

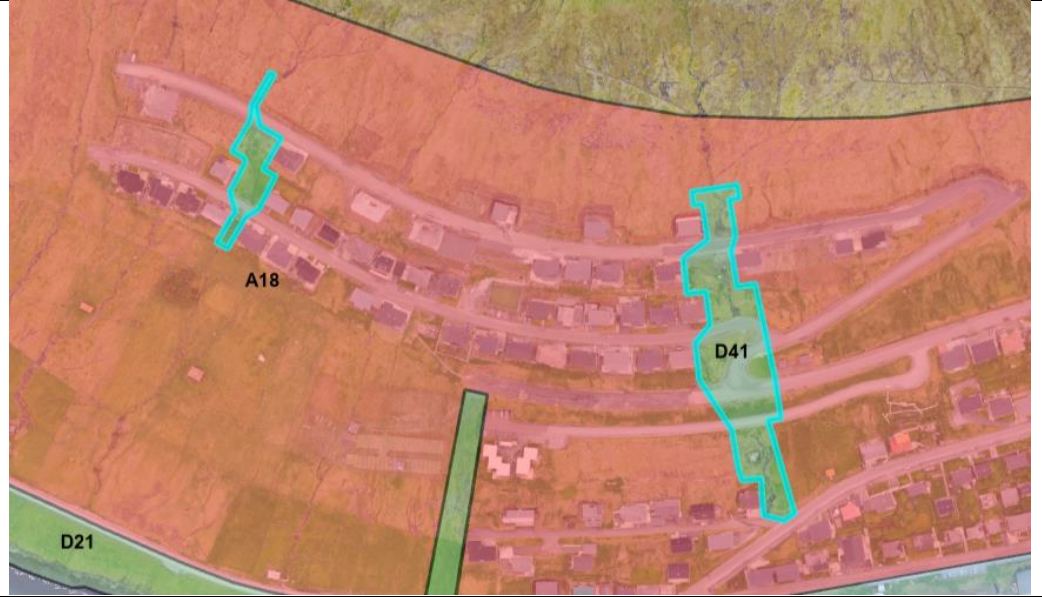


		-
Fríðki	Fríðki (í minsta lagi)	100%
Ferðsla og parkering	Parkeringskrav	-

**Nýggjur økispartur sambært fráboðari góðkenning dagf. 26. mars 2013**

<p><b>Grønt øki</b></p>		
<p>Øki nr Stað</p>	<p>D40 Undir Fossum</p>	
<p>Nýtsla</p>	<p>summarhúsøki</p>	<p>nei</p>
	<p>landbúnaðarøki</p>	<p>Nei</p>
	<p>Park og nátturuøki</p>	<p>Ja</p>
<p>Bygging</p>	<p>Grundøkjavídd (í minsta lagi)</p>	
	<p>Byggiprosent (í mesta lagi)</p>	
	<p>Tal av hæddum (í mesta lagi)</p>	
	<p>Bygningshædd í mun til miðaljørðildi (í mesta lagi)</p>	
	<p>Byggilinja til mark</p>	
	<p>Byggilinja til veg</p>	
<p>Fríøki</p>	<p>Fríøki (í minsta lagi)</p>	<p>100%</p>
<p>Ferðsla og parkering</p>	<p>Parkeringskrav</p>	

Broytt sambært góðkenning dagf. 12. okt. 2023

<p><b>Grønt øki</b></p>		
<p>Øki nr Stað</p>	<p>D41 Grønur geiri - millum Hjalla/undir Grashjalla</p>	
<p>Nýtsla</p>	<p>Summarhúsøki</p>	<p>nei</p>
	<p>Landbúnaðarøki</p>	<p>Nei</p>
	<p>Park og nátturuøki</p>	<p>Ja</p>
<p>Bygging</p>	<p>Grundøkjavídd (í minsta lagi)</p>	
	<p>Byggiprosent (í mesta lagi)</p>	
	<p>Tal av hæddum (í mesta lagi)</p>	
	<p>Bygningshædd í mun til miðaljörðildi (í mesta lagi)</p>	
	<p>Byggilinja til mark</p>	
	<p>Byggilinja til veg</p>	
<p>Fríøki</p>	<p>Fríøki (í minsta lagi)</p>	<p>100%</p>
<p>Ferðsla og parkering</p>	<p>Parkeringskrav</p>	<p>Almenn parkering á útlagt økið</p>