







	1 6 10 15 23	7 m - 13 m
	2 3 5	10 m - 16 m
	4	4 m
	16	5 m
	8	5 m - 7 m
	21	16 m
	9 17 20 22	7,5 m
	14	13 m
	11	18 m - 22 m



Serstøk byggisamtykt, Miðbýur E1

Kortskjal 2

Miðstaðarøki til blandaða vinnu-, mentanar-, stovns- og íbúðabygging		
<div><div><div>Klaksvíkar kommuna, Miðbýarøkið</div><div>Serstøk byggisamtykt E1</div><div>Kortskjal 2, Øki A</div></div><div><div><div><div>16</div></div><div>7 m - 13 m</div></div><div><div><div>235</div></div><div>10 m - 16 m</div></div><div><div><div>4</div></div><div>4 m</div></div><div><div><div>8</div></div><div>5 m - 7 m</div></div></div></div> <div></div>		
øki: nr. og stað	E1, Øki A (byggjðki 1-6,8) Torgið, miðstaðar- og íbúðaendamál.	
nýtsla:	handil, matstovur og onnur útvend vinna	Ja, sum umhvørvisflokkur 1 og 2
	skrivstovur	Ja, tó ikki á veghædd
	almennir stovnar	Ja, tó skal veghædd hava útvent virkseml
	mentanarbygging	Ja , tó má veghædd hava útvent virkseml
	miðstaðarbygging	Ja

Serstök byggisamtykt, Miðbýur E1

Kortskjal 2

Á økinum kann byggjast	samanbygd lág bygging	Ja
	høg bygging - blokkar	Ja
byggingin	grundøkjavídd	Í mesta lagi sum mynd fyri byggioeki 1 – 8 á kortskjali 1
	ábygging í %	Í mesta lagi sum byggioeki 1 - 8 á kortskjali 1
	bygningshædd til møn í mun til veghædd	Prinsipp fyri hæddir á bygningum runt Torgið, sum bilag 3 og kortskjal 1 fyri mest loyvdu hædd. Bygningar skulu tillagast í mun til sólarljós á Torginum
	byggioeki 1, 6	Mesta hædd 13 metrar, yvirgrind móti Torgi 7 metrar
	byggioeki 2, 3 og 5	Mesta hædd 16 metrar, yvirgrind móti Torgi 10 metrar
	byggioeki 4	Mesta hædd 4 metrar
	byggioeki 8	Mesta hædd 7 metrar, yvirgrind móti Torgi 5 metrar
	byggilinja til mark til grannabygging	Byggjast kann í mark, tó bert sambært heildarætlan fyri økið í kortskjali 1
	byggilinja til mark til veg	Byggjast kann í mark móti vegi og granna, tó bert sambært heildarætlan fyri øki í kortskjali 1
fríoeki	fríoeki (í minsta lagi)	Torgið og Fjørutrappa sambært heildarætlan
ferðsla og parkering	parkering	Víst verður til bilag 5, sum vísir stuttíðar- og langtíðarparkering á Miðbýarøkinum

Serstøk byggisamtykt, Miðbýur E1

Kortskjal 3

Miðstaðarøki til blandaða vinnu-, mentanar-, stovns- og íbúðabygging	<div>Klaksvíkar kommuna, Miðbýarøkið</div> <div>Serstøk byggisamtykt E1</div> <div>Kortskjal 3, Øki B & D</div> <div><div><div><div>15</div><div>16</div><div>21</div><div>17</div><div>20</div><div>22</div><div>14</div></div><div><div>7 m - 13 m</div><div>5 m</div><div>16 m</div><div>7,5 m</div><div>13 m</div></div></div><div></div></div>	
øki: nr. og stað	E1, Øki B Handil, skrivstovur og almenn endamál (byggjðki 15-22)	
øki: nr. og stað	E1, Øki D Parkerings-, tøkni- og almenn endamál (byggjðki 14)	
nýtsla:	handil, matstovur og útvend vinna	Ja, sum umhvørvisflokkur 1 og 2
	skrivstovur	bert í avmarkaðan mun
	almennir stovnar	Ja, veggædd útvent virksemini
	mentanarbygging	Ja

Serstök byggisamtykt, Miðbýur E1

Kortskjal 3

	farstöð	Ja, á byggðki 16
	parkeringshús	Ja, á byggðki 14, omanfyri veghædd
á økinum kann byggjast	miðstaðarbygging	Ja
	samanbygd lág bygging	Ja
	høg bygging - blokkar	Ja
byggingin	grundøkjavídd	Í mesta lagi sum mynd fyri byggðki 14 – 22 á kortskjali 1
	ábygging í %	Í mesta lagi sum mynd fyri byggðki 14 – 22 á kortskjali 1
	bygningshædd til møn í mun til veghædd	Prinsipp fyri hæddir á bygningum í øki B, sum intentiónir í vinnarauppskot, bilag 1, og kortskjal fyri mest loyvdu hædd
	byggðki 14	Mesta hædd 13 metrar
	byggðki 15	Mesta hædd 13 metrar, yvirgrind móti Torgi 7 metrar
	byggðki 17,20 og 22	Mesta hædd 7,5 metrar
	byggðki 16	Mesta hædd 5 metrar
	byggðki 21	Mesta hædd 16 metrar
	byggilinja til mark til grannabygging	Byggjast kann í mark, tó bert sambært heildarætlan fyri økið í kortskjali 1
	parkering	Víst verður til bilag 5, sum vísir stuttíðar- og langtíðarparkering á Miðbýarøkinum

Serstök byggisamtykt Miðbýur E1

Kortskjal 4

Miðstaðarøki til blandaða vinnu-, mentanar-, stovns- og íbúðabygging. Hotellvirksemi		<div>Klaksvíkar kommuna, Miðbýarøkið</div> <div>Serstök byggisamtykt E1</div> <div>Kortskjal 4, Øki C</div> <div><div><div><div></div><div>10</div><div>23</div></div><div>7 m - 13 m</div></div><div><div></div><div>9</div><div></div></div><div>7,5 m</div></div> <div><div></div><div>11</div><div></div></div> <div>18 m - 22 m</div>
--	--	--

Serstök byggisamtykt Miðbýur E1

Kortskjal 4

á økinum kann byggjast	miðstaðarbygging	Ja
	samanbygd lág bygging	Ja
	høg bygging - blokkar	Ja
byggingin	grundøkjavídd	Í mesta lagi sum kortskjal 1 fyri øki 9, 10, 11 og 23
	ábygging í %	Í mesta lagi sum kortskjal 1 fyri øki 9, 10, 11 og 23
	bygningshædd til møn í mun til veghædd	Sí kortskjal 1 fyri mest loyvdu hædd. Bygningar skulu fylgja intentiónum í vinnarauppskoti fyri Miðbýarøkið
	byggioeki 9	Mesta hædd 7,5 metrar
	byggioeki 10	Mesta hædd 13 metrar, yvirgrind móti Torgi 7 metrar
	byggioeki 11	Mest loyvda hædd 18 metrar. Loyvt er at byggja bygninglut til uppihald omanfyri 18 metrahædd. Tó ikki hægri enn 22 metrar og ikki størri enn 45 m ²
	byggioeki 23	Mesta hædd 13 metrar, yvirgrind móti Torgi 7 metrar
	byggilinja til mark til veg	Byggjast kann í mark móti vegi og granna, tó bert sambært heildarætlan fyri økið í kortskjali 1
fríoeki	fríoeki (í minsta lagi)	Pláss sunnanfyri byggioeki og millum byggioeki
ferðsla og parkering	parkering	Víst verður til bilag 5, sum vísir stuttíðar- og langtíðarparkering á Miðbýarøkinum