
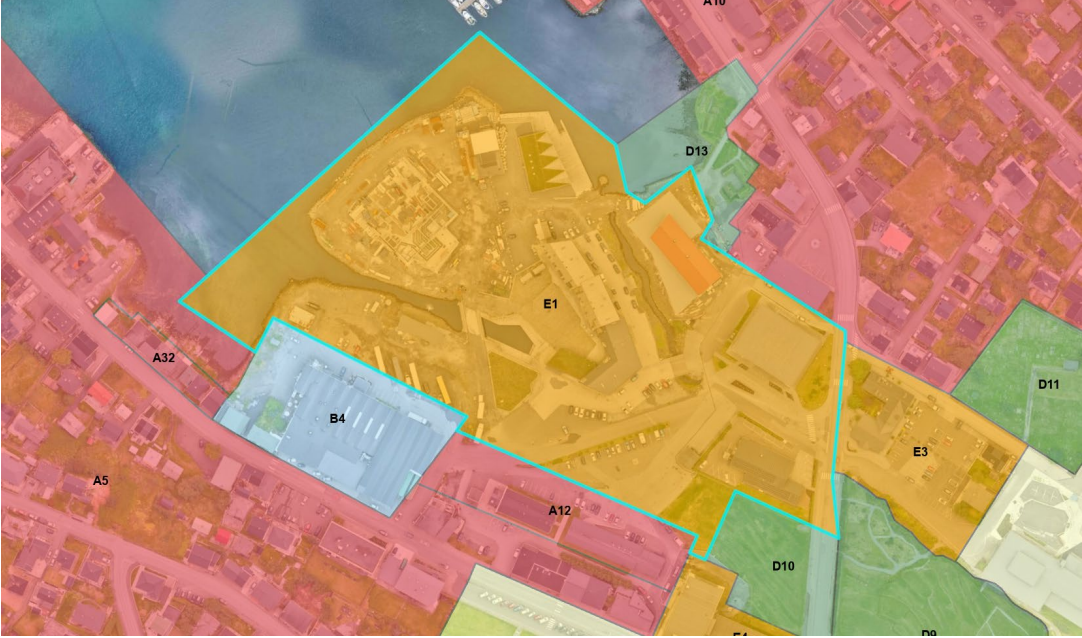



Økisásetingar - E



<p>Miðstaðarøki</p> <p>Serstøk byggisamtykt fyri E1, miðbýur</p>		
<p>Øki nr.: Stað:</p>	<p>E1 Í miðbýnum</p>	
<p>Serstøk byggisamtykt</p>	<p>Ja</p>	<p>Sí Serstøk byggisamtykt fyri E1 miðbýin og E1 Kortskjøl 1-4 v.m.</p>

<p>Miðstaðar- øki</p>		
<p>Øki nr. Stað</p>	<p>E3 Miðbýur</p>	
<p>Nýtsla</p>	<p>Centerbygging <i>Miðstaðarendamál</i></p>	<p>Ja so sum almennir stovnar, skrivstovuhøli, handil o.líkn. samkømhøli, bókasavn, frítíðarvirksemi, handilsbygningar, grøn økir, hotell, býarhús o.líkn.</p> <p><i>Umhvørvisflokkning 1-2</i></p>
	<p>Stovnar v.m.</p>	<p>Ja - <i>treyt, at hæddin út frá vegnum verður nýtt til miðstaðarendamál.</i></p>
	<p>Handlar</p>	<p>Ja</p>
	<p>Íbúðarbygging</p>	<p>Ja - <i>treyt, at hæddin út frá vegnum verður nýtt til miðstaðarendamál.</i></p>
<p>Byggingin</p>	<p>Grundøkjavídd (í minsta lagi)</p>	<p>400 m²</p> <p><i>Íbúðir: Í serligum føri, tá ið viðurskiptini tala fyri tí og byggingin ikki lýtur dámin á økinum kann býráðið loyva grundøkjavídd lægri enn 150 m² fyri íbúðir, treytað av at byggingin annars uppfyllir øll krøv sambært galdandi ásetingum og reglum.</i></p>
	<p>Byggiprosent (í mesta lagi)</p>	<p>50% av tí samlaða økinum</p>
	<p>Tal av hæddum (í mesta lagi)</p>	<p>3</p>
	<p>Bygningshædd (í mun til miðaljørðildi)</p>	<p>12 m</p>

	Byggilinja til mark	<p><i>Sambært kortskjali 1, annars í minsta lagi 2,50 m. (Ásetingarnar á kortinum skulu takast framum tekstin, sum bert skal brúkast, í teimum førum, har upplýsingarnar ikki eru at finna á kortinum)</i></p> <p><i>Sambært Yvirlitskort hjá Klaksvíkar kommunu, annars í minsta lagi 2,50 m.</i></p>
	Byggilinja til veg	<p><i>Sambært kortskjali 1, annars í minsta lagi 3,0 m frá býlingavegi, og 5,0 m frá ferðsluvegi . (Ásetingarnar á kortinum skulu takast framum tekstin, sum bert skal brúkast, í teimum førum, har upplýsingarnar ikki eru at finna á kortinum)</i></p> <p><i>Sambært almenna ásetingartekstinum fyri Klaksvíkar kommunu og vegleiðandi byggilinjur á Yvirlitskort hjá Klaksvíkar kommunu</i></p>
<i>Fríøki</i>	<i>Fríøkir (í minsta lagi)</i>	
<i>Ferðsla og parkering</i>	<i>Vegir</i>	<i>Yvirlitskort hjá Klaksvíkar kommunu</i>
	Parkeringskrav	<p><i>Í minsta lagi 1 bílstøðil pr. 40 m²-ábygd grundvídd, annars sambært meting frá byggivaldinum alt eftir hvat slag av virksemini talan er um</i></p> <p><i>Víst verður til eina og hvørja tíð galdandi bygningskunngerð</i></p>

<p>Miðstaðar- øki</p> <p>(Mentan og almen endamáll)</p>		
<p>Øki nr. Stað</p>	<p>E4 Miðbýur – "Þósthúsið" Varpið</p>	
<p>Nýtsla</p>	<p>Mentanarhús</p>	<p>Samkomuhóli, framsýningar, verkstovur, fundarhóli, skrivstovur og annað at hesum atknýtt virksemin</p>
	<p>Grundøkjavídd (í minsta lagi)</p>	<p>2000</p>
	<p>Byggiprocent (í mesta lagi)</p>	<p>60% av tí samlaða økinum</p>
<p>Byggingin</p>	<p>Tal av hæddum (í mesta lagi)</p>	<p>3</p>
	<p>Bygningshædd (í mun til miðaljörðildi)</p>	<p>13 m í mun til veghædd Klaksvíksvegur</p>
	<p>Byggilinja til mark</p>	<p>Sambært kortskjali 1, annars í minsta lagi 2,50 m. (Ásetingarnar á kortinum skulu takast framum tekstin, sum bert skal brúkast, í teimum førum, har upplýsingarnar ikki eru at finna á kortinum)</p> <p>Sambært Yvirlitskort hjá Klaksvíkar kommunu, annars í minsta lagi 2,50 m</p>

	Byggilinja til veg	<p><i>Sambært kortskjali 1, annars í minsta lagi 3,0 m frá býlingavegi, og 5,0 m frá ferðsluvegi . (Ásetingarnar á kortinum skulu takast framum tekstin, sum bert skal brúkast, í teimum førum, har upplýsingarnar ikki eru at finna á kortinum</i></p> <p><i>Sambært almenna ásetingartekstinum fyri Klaksvíkar kommunu og vegleiðandi byggilinjur á Yvirlitskort hjá Klaksvíkar kommunu</i></p>
	Fríðkir (í minsta lagi)	
Ferðsla og parkering	Vegir	<i>Yvirlitskort hjá Klaksvíkar kommunu</i>
	Parkeringskrav	<p>Í minsta lagi 1 bílstøðil pr. 40 m² ábygd grundvidd, annars sambært meting frá byggivaldinum alt eftir hvat slag av virksemi talan er um</p> <p><i>Víst verður til eina og hvørja tíð galdandi bygningskunngerð</i></p>