

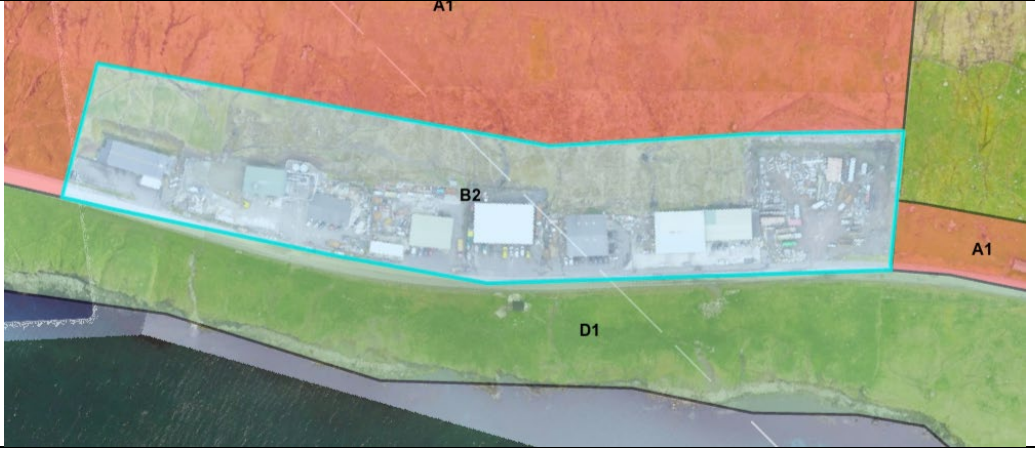


Økisásetingar - B




Vinnuøki		
Øki nr. og stað	B1 Borðoyarvík – bátahylurin og úteftir	
Slag av virksemini	Umhvørvistýngjandi	Ja,
	Ikki umhvørvistýngjandi	Ja, íroknað smábátahavn og møguleika fyri undirvísing í samband við vinnuendamál [*flutt]
	Vinna	Vinnu- og handverkvirkir, smiðjur, goymslur og tílíkt og til tænaðstuvirksemi, ið hevur samband við hesi. Smábátahavn og fiskiskap- og tænaðstuvirksemi, ið hevur samband við hesi Undirvísing í samband við vinnuendamál*
	Umvørvisflokkning	Frá 1-3 til og við bátahylin Frá suðurendanum á bátahylinum og suðureftir 1-5
Byggingin	Grundøkjavídd (í minsta lagi)	700 m ²
	Ábygging (í mesta lagi)	70% av samlaða økinum
	Bygningshædd í mun til miðaljørðildi (í mesta lagi)	13 m Frá suðurenda á bátahylinum og suðureftir: 17 m

	Byggilinja til mark	<p>Sambært kortskjali 1, annars í minsta lagi 2,50 m. (Ásetingarnar á kortinum skulu takast framum tekstin, sum bert skal brúkast, í teimum forum, har upplýsingarnar ikki eru at finna á kortinum)</p> <p>Sambært Yvirlitskort hjá Klaksvíkar kommunu, annars í minsta lagi 2,50 m</p> <p>Bygging skal ikki verða sett nærri bryggjutromunum enn 10 m, annars sambært meting frá byggivaldinum</p>
	Byggilinja til veg	<p>Sambært kortskjali 1, annars í minsta lagi 3,0 m frá býlingavegi, og 5,0 m frá ferðsluvegi. (Ásetingarnar á kortinum skulu takast framum tekstin, sum bert skal brúkast, í teimum forum, har upplýsingarnar ikki eru at finna á kortinum)</p> <p>Sambært almenna ásetingartekstinum fyri Klaksvíkar kommunu og vegleiðandi byggilinjur á Yvirlitskort hjá Klaksvíkar kommunu</p>
Fríøkir	Fríøki (í minsta lagi)	
Ferðsla og parkering	Vegir	Yvirlitskort hjá Klaksvíkar kommunu
	Parkeringskrav	<p>Í minsta lagi 1 bílstøðil pr. 40 m² ábygd grundvídd, annars sambært meting frá byggivaldinum alt eftir hvat slag av virkseminum er um</p> <p>Víst verður til eina og hvørja tíð galdandi bygningakunngerð</p>


Vinnuøki		
Øki nr. og stað	B2 Skarðhamar	
Slag av virksemi	Umhvørvistýngjandi	nei
	Ikki umhvørvistýngjandi	ja
	Vinna	Vinnu- og handverkvirkir, smiðjur, goymslur og tílíkt og til tænastrivirksemi, ið hevur samband við hesi.
	Umhvørvisflokk	2-5
byggingin	Grundøkjavídd (í minsta lagi)	1000 m ²
	Ábygging (í mesta lagi)	50%
	Bygningshædd í mun til miðaljørðildi (í mesta lagi)	13 m
	Byggilinja til mark	Sambært kortskjali 1, annars í minsta lagi 2,50 m. (Ásetingarnar á kortinum skulu takast framum tekstin, sum bert skal brúkast, í teimum fòrum, har upplýsingarnar ikki eru at finna á kortinum) Sambært Yvirlitskort hjá Klaksvíkar kommunu, annars í minsta lagi 2,50 m
	Byggilinja til veg	Sambært kortskjali 1, Sambært almenna ásetingartekstinum fyri Klaksvíkar kommunu og vegleiðandi byggilinjur á Yvirlitskort hjá Klaksvíkar kommunu og samsvarandi krøvum til bygging framvið landsveg (Landverk)
Fríøkir	Fríøki (í minsta lagi)	

Yvirlitskort hjá Klaksvíkar kommunu er talgilt GIS-kort og er at finna á heimsíðu kommunurnar.
Sí Almenna ásetingartekstin fyri aðrar ásetingar t.d. almennar ásetingar, vegbreidd, útstykkning o.a.


Ferðsla og parkering	Vegir	Yvirlitskort hjá Klaksvíkar kommunu
	Parkeringskrav	Í minsta lagi 1 bílstøðil pr. 40 m²-ábygd grundvídd, annars sambært meting frá byggivaldinum alt eftir hvat slag av virksemini talan er um Víst verður til eina og hvørja tíð galdandi bygningskunngerð

Vinnuøki		
Øki nr. og stað	B3 Klingrugarður	
Slag av virksemi	Umhvørvistýngjandi	nei
	Ikki umhvørvistýngjandi	ja
	Vinnu	Smáidna, skrivstovu, stovnar- handils- og tænaðstuvirksem Vinnu- og handverkvirki, smiðjur, goymslur og tílíkt og til tænaðstuvirksemi, ið hevur samband við hesi.
	Umhvørvisflokkning	1-3
byggingin	Grundøkjavídd (í minsta lagi)	1000 m ²
	Ábygging (í mesta lagi)	50%
	Bygningshædd í mun til miðaljørðildi (í mesta lagi)	13 m
	Byggilinja til mark	Sambært kortskjali 1, annars í minsta lagi 2,50 m. (Ásetingarnar á kortinum skulu takast framum tekstin, sum bert skal brúkast, í teimum fòrum, har upplýsingarnar ikki eru at finna á kortinum) Sambært Yvirlitskort hjá Klaksvíkar kommunu, annars í minsta lagi 2,50 m


	Byggilinja til veg	<p><i>Sambært almenna ásetingartekstinum fyri Klaksvíkar kommunu og vegleiðandi byggilinjur á Yvirlitskort hjá Klaksvíkar kommunu og samsvarandi krøvum til bygging framvið landsveg (Landverk)</i></p> <p><i>Sambært kortskjali 1, (7 m frá kommunalum vegi og 15 m frá vegmiðju av landsvegi)</i></p>
<i>Fríøkir</i>	Fríøki (í minsta lagi)	
<i>Ferðsla og parkering</i>	Vegir	<i>Yvirlitskort hjá Klaksvíkar kommunu</i>
	Parkeringskrav	<p><i>Í minsta lagi 1 bílstøðil pr. 40 m²-ábygd grundvídd, annars sambært meting frá byggivaldinum alt eftir hvat slag av virksemini er um</i></p> <p><i>Víst verður til eina og hvørja tíð galdandi bygningskunngerð</i></p>

Vinnuøki		
Øki nr. og stað	B4 Eystanfyri Klaksvíksveg	
Slag av virksemi	Umhvørvistýngjandi	nei
	Ikki umhvørvistýngjandi	Ja
	Vinnu	Bryggjarí, goymsla og til tænastrivirksemi, ið hevur samband við hesi
	Umhvørvisflokkur	4
byggingin	Grundøkjavídd (í minsta lagi)	2000 m ²
	Ábygging (í mesta lagi)	50%, tó ikki suðurum verandi rampu, og í mesta lagi 10 m eysturum verandi virkisbygning
	Bygningshædd í mun til miðaljørðildi (í mesta lagi)	11 m í mun til veghædd á Klaksvíkvegi
	Byggilinja til mark	<i>Sambært kortskjali 1, annars í minsta lagi 2,50 m. (Ásetingarnar á kortinum skulu takast framum tekstin, sum bert skal brúkast, í teimum fòrum, har upplýsingarnar ikki eru at finna á kortinum)</i> <i>Sambært Yvirlitskort hjá Klaksvíkar kommunu, annars í minsta lagi 2,50 m</i>

	Byggilinja til veg	<p><i>Sambært kortskjali 1, annars í minsta lagi 3,0 m frá býlingavegi, og 5,0 m frá ferðsluvegi .</i> <i>(Ásetingarnar á kortinum skulu takast framum tekstin, sum bert skal brúkast, í teimum førum, har upplýsingarnar ikki eru at finna á kortinum</i></p> <p><i>Sambært almenna ásetingartekstinum fyri Klaksvíkar kommunu og vegleiðandi byggilinjur á Yvirlitskort hjá Klaksvíkar kommunu</i></p>
<i>Fríðkir</i>	<i>Fríðki (í minsta lagi)</i>	
	Vegir	<i>Yvirlitskort hjá Klaksvíkar kommunu</i>
<i>Ferðsla og parkering</i>	Parkeringskrav	<p>Í minsta lagi 1 bílstøðil pr. 40 m² ábygd grundvídd, annars sambært meting frá byggivaldinum alt eftir hvat slag av virksemini talan er um</p> <p><i>Víst verður til eina og hvørja tíð galdandi bygningskunngerð</i></p>

Vinnu- og mentunnar- øki		
økið: nr og stað	B5 Sunnanfyri Stóru	
Slag av virksemi:	Umhvørvistýngjandi	nei
	Ikki umhvørvistýngjandi	Ja, alt slag av ikki umhvørvistýngjandi vinnu, herundir undirhaldsvinnu, so sum dansur og líknandi
	Vinna	Vinnuvirki, handverk, smiðjur, goymslur og tílíkt og til tænastrýking, ið hevur samband við hesi
	Mentan	Mentan í trá við virksemi í økinum
	Umhvørvisflokkur	1-3
Byggingin:	Grundøkjavídd (í minsta lagi)	700 m ²
	Ábygging (í mesta lagi)	50 %
	Bygningshædd frá bryggjukanti (í mesta lagi)	13 m
	Byggilinja til mark	<p>Sambært kortskjali 1, annars í minsta lagi 2,50 m. (Ásetingarnar á kortinum skulu takast framum tekstin, sum bert skal brúkast, í teimum forum, har upplýsingarnar ikki eru at finna á kortinum)</p> <p>Sambært Yvirlitskort hjá Klaksvíkar kommunu, annars í minsta lagi 2,50 m</p>


	Byggilinja til veg	<p>Sambært kortskjali 1, annars í minsta lagi 3,0m frá býlingavegi og 5,0 m frá ferðsluvegi. (Ásetingar á kortinum skulu takast framum tekstin, sum bert skal brúkast í teimum forum, har upplýsingarnir ikki eru at finna á kortinum)</p> <p><i>Sambært almenna ásetingartekstinum fyri Klaksvíkar kommunu og vegleiðandi byggilinjur á Yvirlitskort hjá Klaksvíkar kommunu</i></p>
Fríðkir:	Fríðki (í minsta lagi)	-
Ferðsla og parkering:	Parkeringskrav Vegir	<i>Yvirlitskort hjá Klaksvíkar kommunu</i>
	Parkeringskrav á eignum øki	<p>Í minsta lagi 1 bílstøðil pr. 40 m² ábygd grundvídd, annars sambært meting frá byggivaldinum alt eftir hvat slag av virksemini, talan er um</p> <p><i>Víst verður til eina og hvørja tíð galdandi bygningaskunngerð</i></p>

<div>Vinnu- og mentunnar øki</div>		
<div>Øki nr. og stað</div>	<div>B6</div> <div>Havnaøkið norðanfyri Stóru Kei</div>	
<div>Slag av virksemini</div>	<div>Umhvørvistýngjandi</div>	<div>nei</div>
	<div>Ikki umhvørvistýngjandi</div>	<div>ja</div>
	<div>Vinna</div>	<div>Vinnuvirki, handverk, smiðjur, goymslur og tílíkt og til tænaðstuvirksemini, ið hevur samband við hesi.</div>
	<div>Siðsøga</div>	<div>Býlingurin í Klaksvíksgarðinum (svart skravera)</div>
	<div>Umhvørvisflokkning</div>	<div>1-4</div>
<div>byggingin</div>	<div>Grundøkjavídd (í minsta lagi)</div>	<div>1000 m²</div>
	<div>Ábygging (í mesta lagi)</div>	<div>60% av tí samlaða økinum</div> <div>Økið skravera: Fult bygt - Varðveitingarvert</div>
	<div>Bygningshædd í mun til bryggjuhædd (í mesta lagi)</div>	<div>13 m</div>


	Byggilinja til mark	<p>Sambært kortskjali 1, annars í minsta lagi 2,50 m. (Ásetingarnar á kortinum skulu takast framum tekstin, sum bert skal brúkast, í teimum færum, har upplýsingarnar ikki eru at finna á kortinum)</p> <p>Sambært Yvirlitskort hjá Klaksvíkar kommunu, annars í minsta lagi 2,50 m</p> <p>Bygging skal ikki verða sett nærri bryggjutromunum enn 10 m, annars sambært meting frá byggivaldinum</p>
	Byggilinja til veg	<p>Sambært kortskjali 1, annars í minsta lagi 3,0 m frá býlingavegi, og 5,0 m frá ferðsluvegi. (Ásetingarnar á kortinum skulu takast framum tekstin, sum bert skal brúkast, í teimum færum, har upplýsingarnar ikki eru at finna á kortinum)</p> <p>Sambært almenna ásetingartekstinum fyri Klaksvíkar kommunu og vegleiðandi byggilinjur á Yvirlitskort hjá Klaksvíkar kommunu</p>
Fríðkir	Fríði (í minsta lagi)	
Ferðsla og parkering	Vegir	Yvirlitskort hjá Klaksvíkar kommunu
	Parkeringskrav	<p>Í minsta lagi 1 bílstoðil pr. 40 m² ábygd grundvídd, annars sambært meting frá byggivaldinum alt eftir hvat slag av virkseminum er um</p> <p>Víst verður til eina og hvørja tíð galdandi bygningakunngerð</p>

Vinnuþeki	<div>Gul linja: Regulering í þókismark. Gul linjan vísir verandi mark.</div>	
-----------	--	--


	Byggilinja til mark	<p>Sambært kortskjali 1, annars í minsta lagi 2,50 m. (Ásetingarnar á kortinum skulu takast framum tekstin, sum bert skal brúkast, í teimum førum, har upplýsingarnar ikki eru at finna á kortinum)</p> <p>Sambært Yvirlitskort hjá Klaksvíkar kommunu, annars í minsta lagi 2,50 m</p> <p>Bygging skal ikki verða sett nærri bryggjutromunum enn 10 m, annars sambært meting frá byggivaldinum</p>
	Byggilinja til veg	<p>Sambært kortskjali 1, annars í minsta lagi 3,0 m frá býlingavegi, og 5,0 m frá ferðsluvegi . (Ásetingarnar á kortinum skulu takast framum tekstin, sum bert skal brúkast, í teimum førum, har upplýsingarnar ikki eru at finna á kortinum)</p> <p>Sambært almenna ásetingartekstinum fyri Klaksvíkar kommunu og vegleiðandi byggilinjur á Yvirlitskort hjá Klaksvíkar kommunu</p>
Fríøkir	Fríøki (í minsta lagi)	50% av samlaða økinum
Ferðsla og parkering	Vegur	Yvirlitskort hjá Klaksvíkar kommunu
	Parkeringskrav	Víst verður til eina og hvørja tíð galdandi bygningskunngerð

Vinnuøki		
Øki nr. og stað	B8 Havnaøki uttanfyri Norðborg	
Slag av virksemi	Umhvørvistýngjandi	Nei
	Ikki umhvørvistýngjandi	Nei
	Vinna	Vinnuvirki, handverk, smiðjur, goymslur og tílíkt og til tænastrivirkseml, ið hevur samband við hesi. Undirvísingarvirkseml
	Umhvørvisflokkung	1-4
byggingin	Grundøkjavídd (í minsta lagi)	1000 m ²
	Ábygging (í mesta lagi)	50% av tí samlaða økinum
	Bygningshædd í mun frá bryggjukanti (í mesta lagi)	13 m


	Byggilinja til mark	<p>Sambært kortskjali 1, annars í minsta lagi 2,50 m. (Ásetingarnar á kortinum skulu takast framum tekstin, sum bert skal brúkast, í teimum færum, har upplýsingarnar ikki eru at finna á kortinum)</p> <p>Sambært Yvirlitskort hjá Klaksvíkar kommunu, annars í minsta lagi 2,50 m</p> <p>Bygging skal ikki verða sett nærri bryggjutromunum enn 10 m, annars sambært meting frá byggivaldinum</p>
	Byggilinja til veg	<p>Sambært kortskjali 1, annars í minsta lagi 3,0 m frá býlingavegi, og 5,0 m frá ferðsluvegi. (Ásetingarnar á kortinum skulu takast framum tekstin, sum bert skal brúkast, í teimum færum, har upplýsingarnar ikki eru at finna á kortinum)</p> <p>Sambært almenna ásetingartekstinum fyri Klaksvíkar kommunu og vegleiðandi byggilinjur á Yvirlitskort hjá Klaksvíkar kommunu</p>
Fríðkir	Fríðki (í minsta lagi)	
Ferðsla og parkering	Vegir	Yvirlitskort hjá Klaksvíkar kommunu
	Parkeringskrav	<p>Í minsta lagi 1 bílstøðil pr. 40 m² ábygd grundvídd, annars sambært meting frá byggivaldinum alt eftir hvat slag av virkseminum er um</p> <p>Víst verður til eina og hvørja tíð galdandi bygningakunngerð</p>

Vinnuøki		
Øki nr. og stað	B12 Á Bumshamri	
Slag av virksemi	Umhvørvistýngjandi	ja
	Ikki umhvørvistýngjandi	Ja
	Vinna	Vinnuvirki, handverk, smiðjur, goymslur og tílíkt og til tænastrivirki, ið hevur samband við hesi.
	Umhvørvisflokkur	1-4
byggingin	Grundøkjavídd (í minsta lagi)	500m ²
	Ábygging (í mesta lagi)	40%
	Bygningshædd í mun til miðaljørðildi (í mesta lagi)	13 m vestanfyri vegin 8,5 eystanfyri vegin
	Byggilinja til mark	Sambært kortskjali 1, annars í minsta lagi 2,50 m. (Ásetingarnar á kortinum skulu takast framum tekstin, sum bert skal brúkast, í teimum forum, har upplýsingarnar ikki eru at finna á kortinum) Sambært Yvirlitskort hjá Klaksvíkar kommunu, annars í minsta lagi 2,50 m.

	Byggilinja til veg	<p><i>Sambært kortskjali 1, annars í minsta lagi 3,0 m frá býlingavegi, og 5,0 m frá ferðsluvegi .</i> <i>(Ásetingarnar á kortinum skulu takast framum tekstin, sum bert skal brúkast, í teimum førum, har upplýsingarnar ikki eru at finna á kortinum</i></p> <p><i>Sambært almenna ásetingartekstinum fyri Klaksvíkar kommunu og vegleiðandi byggilinjur á Yvirlitskort hjá Klaksvíkar kommunu</i></p>
<i>Fríøkir</i>	<i>Fríøki</i> <i>(í minsta lagi)</i>	
<i>Ferðsla og parkering</i>	<i>Vegir</i>	<i>Yvirlitskort hjá Klaksvíkar kommunu</i>
	Parkeringskrav	<i>Víst verður til eina og hvørja tíð galdandi bygningskunngerð</i>


<p>Vinnuøki</p> <p>> Fríøki/ Mentan</p>		
<p>Øki nr. og stað</p>	<p>B13 Bumshamar, Grótbrotið</p>	
<p>Slag av virksemini</p>	<p>Umhvørvistýngjandi</p>	<p>Nei</p>
	<p>Ikki umhvørvistýngjandi</p>	<p>Ja</p>
	<p>Vinna</p>	<p>Mold- og eyrgoymsla – Fult uppfyllt Framtíðarnýtsla má kannast nærri</p>
	<p>Umhvørvisflokkning</p>	<p>-</p>
<p>Byggingin</p>	<p>Grundøkjavídd (í minsta lagi)</p>	<p>-</p>
	<p>Ábygging (í mesta lagi)</p>	<p>Eingin bygging 20% fyri tað samlaða øki</p>
	<p>Bygningshædd í mun (í mesta lagi)</p>	<p>Við tað at talan er um grótbrot, skal mønan vera í minsta lagi 5 m undir miðaljørðildi</p>
	<p>Byggilinja til mark</p>	<p>Sambært kortskjali 1, annars í minsta lagi 2,50 m. (Ásetingarnar á kortinum skulu takast framum tekstin, sum bert skal brúkast, í teimum forum, har upplýsingarnar ikki eru at finna á kortinum)</p> <p>Sambært Yvirlitskort hjá Klaksvíkar kommunu, annars í minsta lagi 2,50 m</p>

	Byggilinja til veg	Sambært kortskjali 1, annars í minsta lagi 3,0 m frá býlingavegi, og 5,0 m frá ferðsluvegi. (Ásetingarnar á kortinum skulu takast framum tekstin, sum bert skal brúkast, í teimum forum, har upplýsingarnar ikki eru at finna á kortinum) Sambært almenna ásetingartekstinum fyri Klaksvíkar kommunu og vegleiðandi byggilinjur á Yvirlitskort hjá Klaksvíkar kommunu
Fríøkir	Fríøki (í minsta lagi)	
Ferðsla og parkering	Vegir	Yvirlitskort hjá Klaksvíkar kommunu
	Parkeringskrav	Í minsta lagi 1 bílstøðil pr. 40 m²-ábygd grundvídd, annars sambært meting frá byggivaldinum alt eftir hvat slag av virksemini talan er um Víst verður til eina og hvørja tíð galdandi bygningskunngerð

<p>Vinnuøki</p> <p>(Ídnaðar-, ali- góðs-, olju- og ferðafólkaøki)</p>		
<p>Øki nr. og stað</p>	<p>B14 Ánir Á bláttskraveraða økinum millum landsvegin og sjóvarmálan (matr.nr.8a,9,26a,7,54a og 51) er hetta galdandi: Áðrenn grivið verður í lendið millum sjóvarmálan og landsvegin skal fornminnisrannsókn verða gjörd í økinum til tess at tryggja at fornminnir ikki fara fyrri skeyti. <i>[*Flutt]</i></p>	
<p>Slag av virksemini</p>	<p>Umhvørvistýngjandi</p>	<p>ja</p>
	<p>Ikki umhvørvistýngjandi</p>	<p>ja</p>
	<p>Vinna</p>	<p>Vinnuvirkir og havnarakstur, skrivstovur og goymslur í samband við skipaferðslu og vøruflutning og tílíkt og til tænaðstuvirksemi, ið hevur samband við hesi.</p>
	<p>Umhvørvisflokkning</p>	<p>1-4</p>
<p>Byggingin</p>	<p>Grundøkjavídd (í minsta lagi)</p>	<p>1000m²</p>
	<p>Ábygging (í mesta lagi)</p>	<p>50% av samlaða økinum</p>
	<p>Bygningshædd í mun til bryggjuhædd (í mesta lagi)</p>	<p>15</p>
	<p>Byggilinja til mark</p>	<p><i>Sambært kortskjali 1, annars í minsta lagi 2,50 m. (Ásetingarnar á kortinum skulu takast framum tekstin, sum bert skal brúkast, í teimum førum, har upplýsingarnar ikki eru at finna á kortinum)</i></p> <p><i>Sambært Yvirlitskort hjá Klaksvíkar kommunu, annars í minsta lagi 2,50 m.</i></p>
	<p>Byggilinja til kaikant</p>	<p>35 m</p>
	<p>Byggilinja til veg</p>	<p><i>Sambært kortskjali 1, annars í minsta lagi 3,0 m frá býlingavegi, og 5,0 m frá ferðsluvegi. (Ásetingarnar á kortinum skulu takast framum tekstin, sum bert skal brúkast, í teimum førum, har upplýsingarnar ikki eru at finna á kortinum)</i></p>

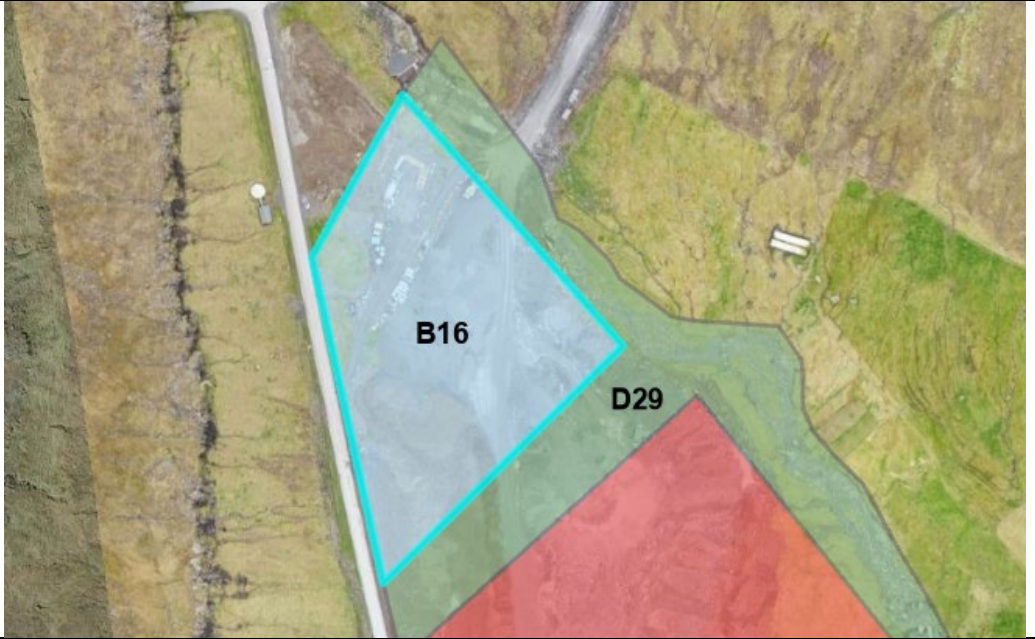
Yvirlitskort hjá Klaksvíkar kommunu er talgilt GIS-kort og er at finna á heimsíðu kommunurnar.
Sí Almenna ásetingartekstin fyrri aðrar ásetingar t.d. almennar ásetingar, vegbreidd, útstykkning o.a.

		<i>Sambært almenna ásetingartekstinum fyrir Klaksvíkar kommunu og vegleiðandi byggilínjur á Yvirlitskort hjá Klaksvíkar kommunu</i>
<i>Fríðkir</i>	<i>Fríði (í minsta lagi)</i>	-
<i>Ferðsla og parkering</i>	<i>Vegir</i>	<i>Yvirlitskort hjá Klaksvíkar kommunu</i>
	Parkeringskrav	Í minsta lagi 1 bílstøðil pr. 40 m² ábygd grundvídd, annars sambært meting frá byggivaldinum alt eftir hvat slag av virksemin talan er um <i>Sambært Yvirlitskort hjá Klaksvíkar kommunu, annars í minsta lagi 2,50 m</i>
<i>Annað</i>	<i>Fornfrøði</i>	<i>*Á bláttskraveraða økinum millum landsvegin og sjóvarmálan (matr.nr.8a,9,26a,7,54a og 51) er hetta galdandi: Áðrenn grivið verður í lendið millum sjóvarmálan og landsvegin skal fornminnisrannsókn verða gjørd í økinum til tess at tryggja at fornminnir ikki fara fyri skeyti.</i>


<p>Vinnu- og mentunnar- øki</p>		
<p>Øki nr. og stað</p>	<p>B15 Árnafjørður</p>	
<p>Slag av virksemi</p>	<p>Umhvørvistýngjandi</p>	<p>Nei</p>
	<p>Ikki umhvørvistýngjandi</p>	<p>ja</p>
	<p>Vinna</p>	<p>Vinnu- og handverkvirkir, smiðjur, goymslur og tílíkt og til tænastrivirksemi, ið hevur samband við hesi. Smábátahavn og fiskiskap- og tænastrivirksemi, ið hevur samband við hesi</p>
	<p>Umhvørvisflokkur</p>	<p>1-4</p>
<p>byggingin</p>	<p>Grundøkjavídd (í minsta lagi)</p>	<p>400</p>
	<p>Ábygging (í mesta lagi)</p>	<p>50% av tí samlaða økinum</p>
	<p>Bygningshædd í mun til miðaljørðildi (í mesta lagi)</p>	<p>11 m</p>
	<p>Byggilinja til mark</p>	<p>Sambært kortskjali 1, annars í minsta lagi 2,50 m. (Ásetingarnar á kortinum skulu takast framum tekstin, sum bert skal brúkast, í teimum forum, har upplýsingarnar ikki eru at finna á kortinum)</p> <p>Sambært Yvirlitskort hjá Klaksvíkar kommunu, annars í minsta lagi 2,50 m.</p>

Yvirlitskort hjá Klaksvíkar kommunu er talgilt GIS-kort og er at finna á heimsíðu kommunurnar.
SÍ Almenna ásetingartekstin fyri aðrar ásetingar t.d. almennar ásetingar, vegbreidd, útstykkur o.a.

	Byggilinja til veg	<p>Sambært kortskjali 1, annars í minsta lagi 3,0 m frá býlingavegi, og 5,0 m frá ferðsluvegi.</p> <p>(Ásetingarnar á kortinum skulu takast framum tekstin, sum bert skal brúkast, í teimum forum, har upplýsingarnar ikki eru at finna á kortinum)</p> <p>Sambært almenna ásetingartekstinum fyri Klaksvíkar kommunu og vegleiðandi byggilinjur á Yvirlitskort hjá Klaksvíkar kommunu</p>
Fríðkir	Fríðki (í minsta lagi)	
Ferðsla og parkering	Vegir	Yvirlitskort hjá Klaksvíkar kommunu
	Parkeringskrav	<p>Í minsta lagi 1 bílstøðil pr. 40 m²-ábygd grundvídd, annars sambært meting frá byggivaldinum alt eftir hvat slag av virksemini talan er um</p> <p>Víst verður til eina og hvørja tíð galdandi bygningskunngerð</p>


Vinnuøki		
Øki nr. og stað	B16 Árnafjörður	
Slag av virksemi	Umvörvistyngjandi	nei
	Ikki umhvörvistyngjandi	ja
	Vinna	Vinnuvirki, handverk, smiðjur, goymslur og tílíkt og til tænastrvirksemi, ið hevur samband við hesi.
	Umvörvisflokkung	1-3
byggingin	Grundøkjavídd (í minsta lagi)	700m ²
	Ábygging (í mesta lagi)	50%
	Bygningshædd í mun til miðaljørðildi (í mesta lagi)	11
	Byggilinja til mark	Sambært kortskjali 1, annars í minsta lagi 2,50 m. (Ásetingarnar á kortinum skulu takast framum tekstin, sum bert skal brúkast, í teimum forum, har upplýsingarnar ikki eru at finna á kortinum) Sambært Yvirlitskort hjá Klaksvíkar kommunu, annars í minsta lagi 2,50 m.

	Byggilinja til veg	<p>Sambært kortskjali 1, annars í minsta lagi 3,0 m frá býlingavegi, og 5,0 m frá ferðsluvegi. (Ásetingarnar á kortinum skulu takast framum tekstin, sum bert skal brúkast, í teimum forum, har upplýsingarnar ikki eru at finna á kortinum)</p> <p>Sambært almenna ásetingartekstinum fyri Klaksvíkar kommunu og vegleiðandi byggilinjur á Yvirlitskort hjá Klaksvíkar kommunu</p>
Fríðkir	Fríðki (í minsta lagi)	
	Vegir	Yvirlitskort hjá Klaksvíkar kommunu
Ferðsla og parkering	Parkeringskrav	<p>Í minsta lagi 1 bílstøðil pr. 40 m²-ábygd grundvídd, annars sambært meting frá byggivaldinum alt eftir hvat slag av virksemini talan er um</p> <p>Víst verður til eina og hvørja tíð galdandi bygningskunngerð</p>

<p>Vinnuøki</p>		
<p>Øki nr. og stað</p>	<p>B17 Strond, El-verkið</p>	
<p>Slag av virksemi</p>	<p>Umhvørvistýngjandi</p>	<p>Já</p>
	<p>Ikki umhvørvistýngjandi</p>	<p>Já</p>
	<p>Vinnubygningar</p>	<p>El-verk, vaktarhús, smiðjur, goymslur o.tíl. til tænastrvirkssemi, ið hevur samband við verkið.</p>
	<p>Umvørvisflokkur</p>	<p>1-7</p>
<p>Byggingin</p>	<p>Grundøkjavídd (í minsta lagi)</p>	<p>1000m²</p>
	<p>Ábygging (í mesta lagi)</p>	<p>50%</p>
	<p>Bygningshædd í mun til miðaljørðildi (í mesta lagi)</p>	<p>16 m fyri virkisbygningar 8,5 fyri íbúðarhús í samband við virkið. <i>Verða hús bygd við einvegis takhalli, skal hallið verða í minsta lagi 10 gr.</i></p>
	<p>Byggilinja til mark</p>	<p><i>Sambært kortskjali 1, annars í minsta lagi 2,50 m. (Ásetingarnar á kortinum skulu takast framum tekstin, sum bert skal brúkast, í teimum forum, har upplýsingarnar ikki eru at finna á kortinum)</i> <i>Sambært Yvirlitskort hjá Klaksvíkar kommunu, annars í minsta lagi 2,50 m</i></p>


Yvirlitskort hjá Klaksvíkar kommunu er talgilt GIS-kort og er at finna á heimsíðu kommununnar.
Sí Almenna ásetingartekstin fyri aðrar ásetingar t.d. almennar ásetingar, vegbreidd, útstykkur o.a.

	Byggilinja til veg	<p>Sambært kortskjali 1, annars í minsta lagi 3,0 m frá býlingavegi, og 5,0 m frá ferðsluvegi. (Ásetingarnar á kortinum skulu takast framum tekstin, sum bert skal brúkast, í teimum forum, har upplýsingarnar ikki eru at finna á kortinum)</p> <p>Sambært almenna ásetingartekstinum fyri Klaksvíkar kommunu og vegleiðandi byggilinjur á Yvirlitskort hjá Klaksvíkar kommunu og samsvarandi krøvum til bygging framvið landsveg (Landverk)</p>
Fríðkir	Fríði (í minsta lagi)	
Ferðsla og parkering	Vegir	Yvirlitskort hjá Klaksvíkar kommunu
	Parkeringskrav	<p>Í minsta lagi 1 bílstøðil pr. 40 m² ábygd grundvídd, annars sambært meting frá byggivaldinum alt eftir hvat slag av virksemini talan er um</p> <p>Víst verður til eina og hvørja tíð galdandi bygningskunngerð</p>


Vinnuøki		
Øki nr. og stað	B18 Strond – sunnanfyri byrgingina	
Slag av virksemi	Umhvørvistýngjandi	Ja
	Ikki umhvørvistýngjandi	Ja
	Vinnubygningar	Vinnuvirkið, smiðjur, goymslur o.tíl ísb. við aling
	Umhvørvisflokkning	2-6
byggingin	Grundøkjavídd (í minsta lagi)	1000m ²
	Ábygging (í mesta lagi)	50%
	Bygningshædd í mun til miðaljørðildi (í mesta lagi)	11 m
	Byggilinja til mark	<div><div>Sambært kortskjali 1, annars í minsta lagi 2,50 m. (Ásetingarnar á kortinum skulu takast framum tekstin, sum bert skal brúkast, í teimum fòrum, har upplýsingarnar ikki eru at finna á kortinum)</div><div>Sambært Yvirlitskort hjá Klaksvíkar kommunu, annars í minsta lagi 2,50 m</div><div>Bygging skal ikki verða sett nærri bryggjutromunum enn 10 m</div></div>

Yvirlitskort hjá Klaksvíkar kommunu er talgilt GIS-kort og er at finna á heimsíðu kommununnar.
Sí Almenna ásetingartekstin fyri aðrar ásetingar t.d. almennar ásetingar, vegbreidd, útstykkning o.a.


	Byggilinja til veg	<p>Sambært kortskjali 1, sambært krøvum framvið</p> <p>Sambært almenna ásetingartekstinum fyri Klaksvíkar kommunu og vegleiðandi byggilinjur á Yvirlitskort hjá Klaksvíkar kommunu, og samsvarandi krøvum til bygging framvið landsveg (Landverk)</p>
Fríøkir	Fríøki (í minsta lagi)	
Ferðsla og parkering	Vegir	Yvirlitskort hjá Klaksvíkar kommunu
	Parkeringskrav	<p>1 bilstøðil pr. 40 m² ábygd grundvíd</p> <p>Víst verður til eina og hvørja tíð galdandi bygningskunngerð</p>

Vinnuøki		
Øki nr. og stað	B19 Strond, á Malinum Grótbrotið	
Slag av virksemi	Umhvørvistýngjandi	Ja
	Ikki umhvørvistýngjandi	ja
	Vinna	Vinnuvirkið, smiðjur, goymslur o.tíl ísb. við smoltstöð/aling
	Umhvørvisflokkning	2-5
byggingin	Grundøkjavídd (í minsta lagi)	1000m2
	Ábygging (í mesta lagi)	50%
	Bygningshædd í mun til miðaljørðildi (í mesta lagi)	17 m
	Byggilinja til mark	Sambært kortskjali 1, annars í minsta lagi 2,50 m. (Ásetingarnar á kortinum skulu takast framum tekstin, sum bert skal brúkast, í teimum forum, har upplýsingarnar ikki eru at finna á kortinum) Sambært Yvirlitskort hjá Klaksvíkar kommunu, annars í minsta lagi 2,50 m Bygging skal ikki verða sett nærri bryggjutromunum enn 10 m

	Byggilinja til veg	<p>Sambært kortskjali 1, annars í minsta lagi 3,0 m frá býlingavegi, og 5,0 m frá ferðsluvegi. (Ásetingarnar á kortinum skulu takast framum tekstin, sum bert skal brúkast, í teimum forum, har upplýsingarnar ikki eru at finna á kortinum)</p> <p>Sambært almenna ásetingartekstinum fyri Klaksvíkar kommunu og vegleiðandi byggilinjur á Yvirlitskort hjá Klaksvíkar kommunu, og samsvarandi krøvum til bygging framvið landsveg (Landverk)</p>
Fríøkir	Fríøki (í minsta lagi)	
Ferðsla og parkering	Vegir	Yvirlitskort hjá Klaksvíkar kommunu
	Parkeringskrav	<p>Í minsta lagi 1 bílstøðil pr. 40 m² ábygd grundvídd, annars sambært meting frá byggivaldinum alt eftir hvat slag av virksemini talan er um</p> <p>Víst verður til eina og hvørja tíð galdandi bygningskunngerð</p>

Vinnuøki		
Øki nr. og stað	B20 Mikladalur	
Slag av virksemin	Umvörvistyngjandi	nei
	Ikki umhvörvistyngjandi	ja
	Vinna	Vinnu- og handverkvirki, smíðjur, goymslur og tílíkt og til tænastrvirksemin, ið hevur samband við hesi.
	Umvörvisflokkur	1-3
byggingin	Grundøkjavídd (í minsta lagi)	300 m ²
	Ábygging (í mesta lagi)	20%
	Bygningshædd í mun til miðaljørðildi (í mesta lagi)	8,5 m
	Byggilinja til mark	Sambært kortskjali 1, annars í minsta lagi 2,50 m. (Ásetingarnar á kortinum skulu takast framum tekstin, sum bert skal brúkast, í teimum fòrum, har upplýsingarnar ikki eru at finna á kortinum) Sambært Yvirlitskort hjá Klaksvíkar kommunu, annars í minsta lagi 2,50 m.

	Byggilinja til veg	<p>Sambært kortskjali 1, annars í minsta lagi 3,0 m frá býlingavegi, og 5,0 m frá ferðsluvegi. (Ásetingarnar á kortinum skulu takast framum tekstin, sum bert skal brúkast, í teimum forum, har upplýsingarnar ikki eru at finna á kortinum)</p> <p>Sambært almenna ásetingartekstinum fyri Klaksvíkar kommunu og vegleiðandi byggilinjur á Yvirlitskort hjá Klaksvíkar kommunu, og samsvarandi krøvum til bygging framvið landsveg (Landverk)</p>
Fríøkir	Fríøki (í minsta lagi)	
	Vegir	Yvirlitskort hjá Klaksvíkar kommunu
Ferðsla og parkering	Parkeringskrav	<p>Í minsta lagi 1 bílstøðil pr. 40 m² ábygd grundvídd, annars sambært meting frá byggivaldinum alt eftir hvat slag av virksemin talan er um</p> <p>Víst verður til eina og hvørja tíð galdandi bygningskunngerð</p>

Vinnuøki		
Øki nr. og stað	B27 Vatnbrúnnar á Fossum	
Slag av virksemi	Umvörvistyngjandi	Nei
	Ikki umhvörvistyngjandi	Já
	Vinnubygningar	Vinnuvirkið, smiðjur, goymslur o.tíl ísb. við vatnútbúna og kommunala akting
	Umvörvisflokkning	2
Byggingin	Grundøkjavídd (í minsta lagi)	500 m ²
	Ábygging (í mesta lagi)	Byggjast skal bert í samband við vatnútbúna og kommunala akting
	Bygningshædd í mun til miðaljörðildi (í mesta lagi)	Bygningar: 6,5 m
	Byggilinja til mark	Sambært kortskjali 1, annars í minsta lagi 2,50 m. (Ásetingarnar á kortinum skulu takast framum tekstin, sum bert skal brúkast, í teimum forum, har upplýsingarnar ikki eru at finna á kortinum) Sambært Yvirlitskort hjá Klaksvíkar kommunu, annars í minsta lagi 2,50 m.

	Byggilinja til veg	<p>Sambært kortskjali 1, annars í minsta lagi 3,0 m frá býlingavegi, og 5,0 m frá ferðsluvegi. (Ásetingarnar á kortinum skulu takast framum tekstin, sum bert skal brúkast, í teimum forum, har upplýsingarnar ikki eru at finna á kortinum)</p> <p>Sambært almenna ásetingartekstinum fyri Klaksvíkar kommunu og vegleiðandi byggilinjur á Yvirlitskort hjá Klaksvíkar kommunu</p>
Fríðkir	Fríði (í minsta lagi)	-
Ferðsla og parkering	Vegir	Yvirlitskort hjá Klaksvíkar kommunu
	Parkeringskrav	Víst verður til eina og hvørja tíð galdandi bygningskunngerð. Annars sambært meting frá byggivaldinum alt eftir hvat slag av virksemini talan er um