




Broytt sambært fráboðari góðkenning dagf. 28. aug. 2020

| | | |
|--|--|--|
| <p>Miðstaðarøki</p> <p><i>Sí Serstaka Byggisamtykt fyri E1 – góðkend 28.08.2020</i></p> |  | |
| <p>Øki nr Stað</p> | <p>E1 Í miðbýnum</p> | |
| | | |

Broytt sambært fráboðari góðkenning dagf. 17. maí 2016

| | | |
|---------------------------|--|--|
| Miðstaðar- øki |  | |
| Øki nr. Stað | E3 Miðbýur | |
| Nýtsla | centerbygging | Ja so sum almennir stovnar, skrivstovuhøli, samkomhøli, bókasavn, frítíðarvirksemi, handilsbygningar, grøn økir, hotell, býarhús o.líkn. |
| | Stovnar v.m. | ja |
| | Handlar | Ja |
| | Grundøkjavídd (í minsta lagi) | |
| Byggingin | Byggiprosent (í mesta lagi) | 50% av tí samlaða økinum |
| | Tal av hæddum (í mesta lagi) | 3 |
| | Bygningshædd (í mun til miðaljørðildi) | 12 m |
| | Byggilinja til mark | <i>Sambært kortskjali 1, annars í minsta lagi 2,50 m. (Ásetingarnar á kortinum skulu takast framum tekstin, sum bert skal brúkast, í teimum førum, har upplýsingarnar ikki eru at finna á kortinum)</i> |
| | Byggilinja til veg | <i>Sambært kortskjali 1, annars í minsta lagi 3,0 m frá býlingavegi, og 5,0 m frá ferðsluvegi. (Ásetingarnar á kortinum skulu takast framum tekstin, sum bert skal brúkast, í teimum førum, har upplýsingarnar ikki eru at finna á kortinum)</i> |
| Fríøki | Fríøkir (í minsta lagi) | |
| Ferðsla og parkering | Parkeringskrav | Í minsta lagi 1 bilstøðil pr. 40 m ² ábygd grundvídd, annars sambært meting frá byggivaldinum alt eftir hvat slag av virksemi talan er um |

Broytt sambært fráboðari góðkenning dagf. 8. februar 2017

| | | |
|--|---|---|
| <p>Miðstaðar- øki (Mentan og almen endamál)</p> |  | |
| <p>Øki nr. Stað</p> | <p>E4 Miðbýur – "posthúsið"</p> | |
| <p>Nýtsla</p> | <p>Mentanarhús</p> | <p>Samkomuhøli, framsýningar, verkstovur, fundarhøli, skrivstovur og annað at hesum atknýtt virksemini</p> |
| | <p>Grundøkjavídd (í minsta lagi)</p> | <p>2000</p> |
| | <p>Byggiprocent (í mesta lagi)</p> | <p>60% av tí samlaða økinum</p> |
| <p>Byggingin</p> | <p>Tal av hæddum (í mesta lagi)</p> | <p>3</p> |
| | <p>Bygningshædd (í mun til miðaljörðildi)</p> | <p>13 m í mun til veghædd Klaksvíksvegur</p> |
| | <p>Byggilinja til mark</p> | <p><i>Sambært kortskjali 1, annars í minsta lagi 2,50 m. (Ásetingarnar á kortinum skulu takast framum tekstin, sum bert skal brúkast, í teimum førum, har upplýsingarnar ikki eru at finna á kortinum)</i></p> |
| | <p>Byggilinja til veg</p> | <p><i>Sambært kortskjali 1, annars í minsta lagi 3,0 m frá býlingavegi, og 5,0 m frá ferðsluvegi. (Ásetingarnar á kortinum skulu takast framum tekstin, sum bert skal brúkast, í teimum førum, har upplýsingarnar ikki eru at finna á kortinum)</i></p> |

| | | |
|-----------------------------|----------------------------|---|
| | Fríðkir (i minsta lagi) | |
| <i>Fríðki</i> | Parkeringskrav | Í minsta lagi 1 bílstøðil pr. 40 m ² ábygd grundvíd, annars sambært meting frá byggivaldinum alt eftir hvat slag av virkseml talan er um |
| <i>Ferðsla og parkering</i> | | |