
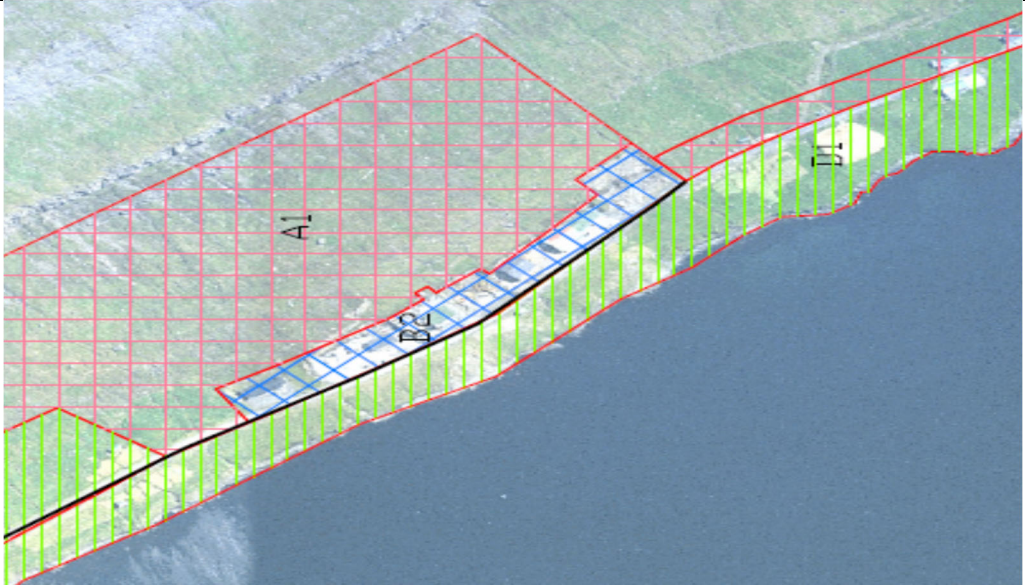
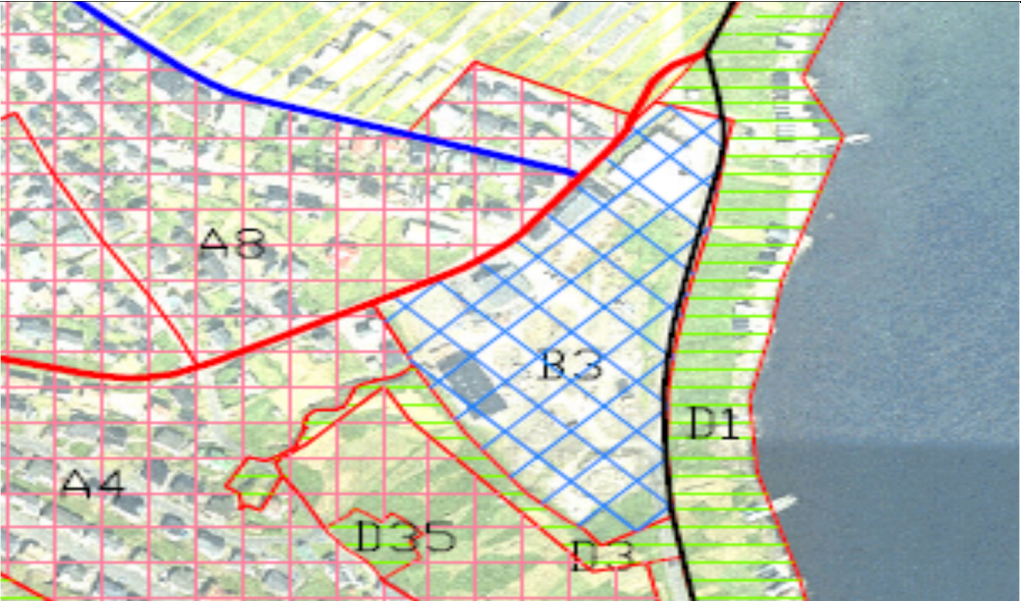
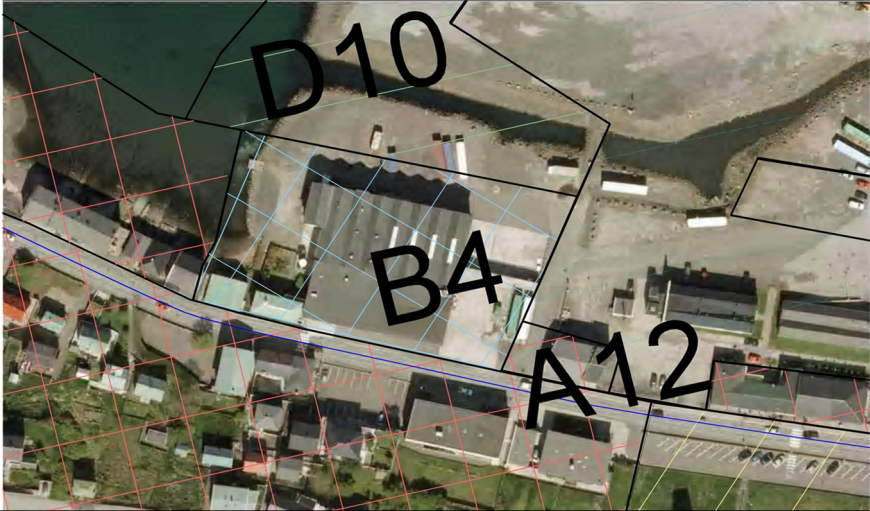


Broytt áseting sambært fráboðari góðkenning dagf. 19. mars 2018


Vinnuøki		
Øki nr. og stað	B1 Borðoyarvík – bátahylurin og úteftir	
Slag av virkjum	Umhvørvistyngjandi	Ja
	Ikki umhvørvistyngjandi	Ja - Íroknað smábátahavn og møguleika fyri undirvísing í samband við vinnuendamál
byggingin	Grundøkjavídd (í minsta lagi)	700 m ²
	Ábygging (í mesta lagi)	70% av samlaða økinum
	Bygningshædd í mun til miðaljørðildi (í mesta lagi)	13 m frá sunnara enda á bátahylinum og suðureftir: 17 m
	Byggilinja til mark	<i>Sambært kortskjali 1, annars í minsta lagi 2,50 m. (Ásetingarnar á kortinum skulu takast framum tekstin, sum bert skal brúkast, í teimum førum, har upplýsingarnar ikki eru at finna á kortinum)</i>
	Byggilinja til veg	<i>Sambært kortskjali 1, annars í minsta lagi 3,0 m frá býlingavegi, og 5,0 m frá ferðsluvegi. (Ásetingarnar á kortinum skulu takast framum tekstin, sum bert skal brúkast, í teimum førum, har upplýsingarnar ikki eru at finna á kortinum)</i>
Fríøkir	Fríøki (í minsta lagi)	
Ferðsla og parkering	Parkeringskrav	Í minsta lagi 1 bilstøðil pr. 40 m ² ábygd grundvídd, annars sambært meting frá byggivaldinum alt eftir hvat slag av virksemini er um

Vinnuþeki		
Øki nr. og stað	B2 Skarðhamar	
Slag av virksemi	Umhvörvistyngjandi	nei
	Ikki umhvörvistyngjandi	ja
byggingin	Grundðekjavídd (í minsta lagi)	1000 m ²
	Ábygging (í mesta lagi)	50%
	Bygningshædd í mun til miðaljörðildi (í mesta lagi)	13 m
	Byggilinja til mark	<i>Sambært kortskjali 1, annars í minsta lagi 2,50 m. (Ásetingarnar á kortinum skulu takast framum tekstin, sum bert skal brúkast, í teimum förum, har upplýsingarnar íkki eru at finna á kortinum)</i>
	Byggilinja til veg	<i>Sambært kortskjali 1, samsvarandi krøvum til bygging framvið landsveg</i>
Fríøkir	Fríøki (í minsta lagi)	
Ferðsla og parkering	Parkeringskrav	Í minsta lagi 1 bílstøðil pr. 40 m ² ábygd grundvídd, annars sambært meting frá byggivaldinum alt eftir hvat slag av virksemi talan er um


Vinnuøki		
Øki nr. og stað	B3 Klingrugarður	
Slag av virksemi	Umhvörvistyngjandi	nei
	Ikki umhvörvistyngjandi	ja
byggingin	Grundøkjavídd (í minsta lagi)	1000 m ²
	Ábygging (í mesta lagi)	50%
	Bygningshædd í mun til miðaljörðildi (í mesta lagi)	13 m
	Byggilinja til mark	<i>Sambært kortskjali 1, annars í minsta lagi 2,50 m. (Ásetingarnar á kortinum skulu takast framum tekstin, sum bert skal brúkast, í teimum fòrum, har upplýsingarnar ikki eru at finna á kortinum)</i>
	Byggilinja til veg	<i>Sambært kortskjali 1, (7 m frá kommunalum vegi og 15 m frá vegmiðju av landsvegi)</i>
Fríøkir	Fríøki (í minsta lagi)	
Ferðsla og parkering	Parkeringskrav	Í minsta lagi 1 bilstøðil pr. 40 m ² ábygd grundvídd, annars sambært meting frá byggivaldinum alt eftir hvat slag av virksemi talan er um


Vinnuøki		
Øki nr. og stað	B4 Eystanfyri Klaksvíksveg	
Slag av virksemi	Umhvørvistýngjandi	nei
	Ikki umhvørvistýngjandi	Ja
byggingin	Grundøkjavídd (í minsta lagi)	2000 m ²
	Ábygging (í mesta lagi)	50%, tó ikki suðurum verandi rampa, og í mesta lagi 10 m eysturum verandi virkisbygning
	Bygningshædd í mun til miðaljørðildi (í mesta lagi)	11 m í mun til veghædd á Klaksvíkvegi
	Byggilinja til mark	<i>Sambært kortskjali 1, annars í minsta lagi 2,50 m. (Ásetingarnar á kortinum skulu takast framum tekstin, sum bert skal brúkast, í teimum førum, har upplýsingarnar ikki eru at finna á kortinum)</i>
	Byggilinja til veg	<i>Sambært kortskjali 1, annars í minsta lagi 3,0 m frá býlingavegi, og 5,0 m frá ferðsluvegi. (Ásetingarnar á kortinum skulu takast framum tekstin, sum bert skal brúkast, í teimum førum, har upplýsingarnar ikki eru at finna á kortinum)</i>
Fríøkir	Fríøki (í minsta lagi)	
Ferðsla og parkering	Parkeringskrav	Í minsta lagi 1 bilstøðil pr. 40 m ² ábygd grundvídd, annars sambært meting frá byggivaldinum alt eftir hvat slag av virksemi talan er um

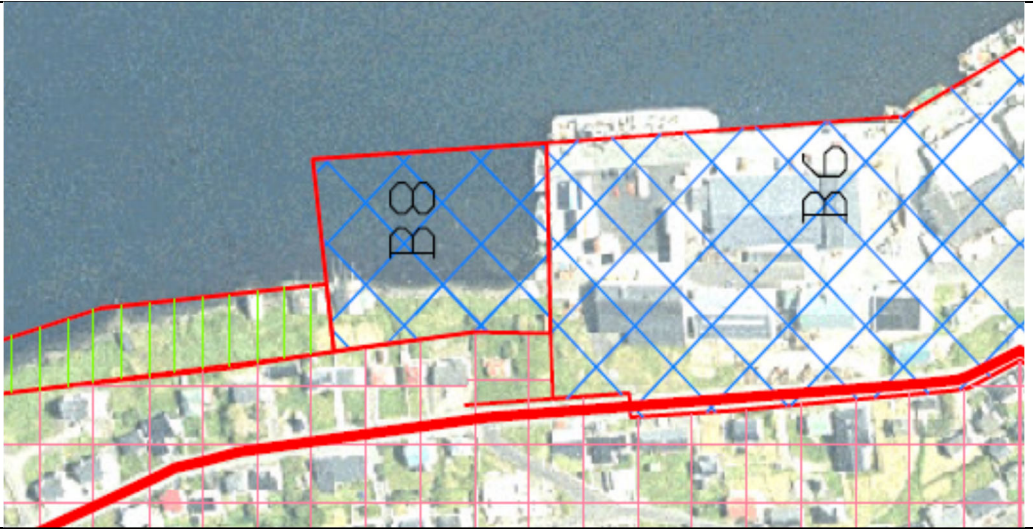
Broytt sambært fráboðari góðkenning 28. mars 2011

Vinnu- og mentunnar- øki		
<i>økið: nr og stað</i>	B5 Sunnanfyri Stóru	
<i>Slag av virksemi:</i>	Umhvørvistýngjandi	nei
	Ikki umhvørvistýngjandi	Ja, alt slag av ikki umhvørvistýngjandi vinnu, herundir undirhaldsvinnu, so sum dansur og líknandi
<i>Byggingin:</i>	Grundøkjavídd (í minsta lagi)	700 m ²
	Ábygging (í mesta lagi)	50 %
	Bygningshædd frá bryggjukanti (í mesta lagi)	8,5 m
	Byggilinja til mark	Sambært kortskjali 1, annars í minsta lagi 2,5m. (Ásetingar á kortinum skulu takast framum tekstin, sum bert skal brúkast í teimum førum, har upplýsingarnir ikki eru at finna á kortinum)
	Byggilinja til veg	Sambært kortskjali 1, annars í minsta lagi 3,0m fra býlingavegi og 5,0 m frá ferðsluvegi. (Ásetingar á kortinum skulu takast framum tekstin, sum bert skal brúkast í teimum førum, har upplýsingarnir ikki eru at finna á kortinum)
<i>Fríðkir:</i>	Fríðki (í minsta lagi)	-
<i>Ferðsla og parkering:</i>	Parkeringskrav	-
	Parkeringskrav á egnum øki	Í minsta lagi 1 bilstøðil pr. 40 m ² ábygd grundvídd, annars sambært meting frá byggivaldinum alt eftir hvat slag av virksemi, talan er um


Broytt økismark sambært fráboðari góðkenning dagf. 26. mars 2013

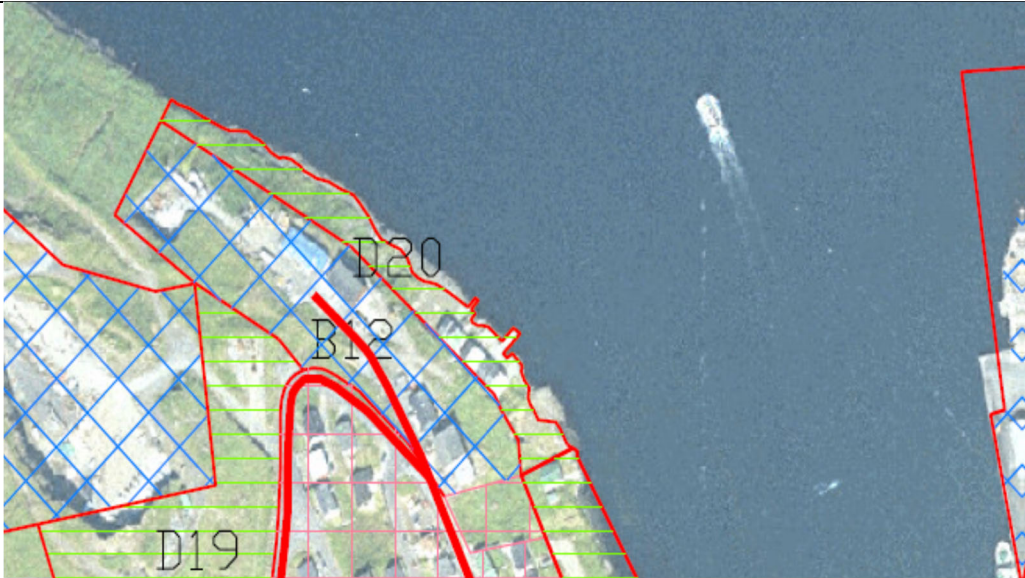
Vinnu- og mentunnar øki		
Øki nr. og stað	B6 Havnaðkið norðanfyri Stóru Kei	
Slag av virksemi	Umhvørvistýngjandi	nei
	Ikki umhvørvistýngjandi	ja
byggingin	Grundøkjavídd (í minsta lagi)	1000 m ²
	Ábygging (í mesta lagi)	60% av tí samlaða økinum
	Bygningshædd í mun til bryggjuhædd (í mesta lagi)	13 m
	Byggilinja til mark	<i>Sambært kortskjali 1, annars í minsta lagi 2,50 m. (Ásetingarnar á kortinum skulu takast framum tekstin, sum bert skal brúkast, í teimum førum, har upplýsingarnar ikki eru at finna á kortinum)</i>
	Byggilinja til veg	<i>Sambært kortskjali 1, annars í minsta lagi 3,0 m frá býlingavegi, og 5,0 m frá ferðsluvegi. (Ásetingarnar á kortinum skulu takast framum tekstin, sum bert skal brúkast, í teimum førum, har upplýsingarnar ikki eru at finna á kortinum)</i>
Fríøkir	Fríøki (í minsta lagi)	
Ferðsla og parkering	Parkeringskrav	Í minsta lagi 1 bilstøðil pr. 40 m ² ábygd grundvídd, annars sambært meting frá byggivaldinum alt eftir hvat slag av virksemi talan er um


Vinnuøki		
Øki nr. og stað	B7 Á Stongunum	
Slag av virksemi	Umhvörvistyngjandi	Nei
	Ikki umhvörvistyngjandi	Ja
byggingin	Grundökjavídd (í minsta lagi)	40 m ² (egningaskúrur)
	Ábygging (í mesta lagi)	100% fyri hvønn einstakan matrikul 50% tað samlaða øki
	Bygningshædd í mun til miðaljørðildi (í mesta lagi)	fyri einstakar fríttstandandi ella samanbygdar egningarskúrar: 5,0 m fyri felagsbygning í meir enn einari hædd: ájavnt við verandi "Bollafabrik"
	Byggilinja til mark	<i>Sambært kortskjali 1, annars í minsta lagi 2,50 m. (Ásetingarnar á kortinum skulu takast framum tekstin, sum bert skal brúkast, í teimum førum, har upplýsingarnar ikki eru at finna á kortinum)</i>
	Byggilinja til veg	<i>Sambært kortskjali 1, annars í minsta lagi 3,0 m frá býlingavegi, og 5,0 m frá ferðsluvegi. (Ásetingarnar á kortinum skulu takast framum tekstin, sum bert skal brúkast, í teimum førum, har upplýsingarnar ikki eru at finna á kortinum)</i>
Fríðkir	Fríðki (í minsta lagi)	50% av samlaða økinum
Ferðsla og parkering	Parkeringskrav	Í minsta lagi 1 bílstøðil pr. 40 m ² ábygd grundvídd, annars sambært meting frá byggivaldinum alt eftir hvat slag av virksemi talan er um

Vinnuøki		
Øki nr. og stað	B8 Havnaøki uttanfyri Norðborg	
Slag av virksemini	Umhvørvistýngjandi	Nei
	Ikki umhvørvistýngjandi	Nei
byggingin	Grundøkjavídd (í minsta lagi)	1000 m ²
	Ábygging (í mesta lagi)	50% av tí samlaða økinum
	Bygningshædd í mun frá bryggjukanti (í mesta lagi)	13 m
	Byggilinja til mark	<i>Sambært kortskjali 1, annars í minsta lagi 2,50 m. (Ásetingarnar á kortinum skulu takast framum tekstin, sum bert skal brúkast, í teimum førum, har upplýsingarnar ikki eru at finna á kortinum)</i>
	Byggilinja til veg	<i>Sambært kortskjali 1, annars í minsta lagi 3,0 m frá býlingavegi, og 5,0 m frá ferðsluvegi. (Ásetingarnar á kortinum skulu takast framum tekstin, sum bert skal brúkast, í teimum førum, har upplýsingarnar ikki eru at finna á kortinum)</i>
Fríøkir	Fríøki (í minsta lagi)	
Ferðsla og parkering	Parkeringskrav	Í minsta lagi 1 bilstøðil pr. 40 m ² ábygd grundvídd, annars sambært meting frá byggivaldinum alt eftir hvat slag av virksemini talan er um


Broytt økismark sambært fráboðari góðkenning 30. august 2019

Vinnuøki		
Øki nr. og stað	B9 Á Kósini	
Slag av virksemini	Umhvørvistýngjandi	Nei, við undantak av virkseminum hjá Skipasmiðjunum
	Ikki umhvørvistýngjandi	ja
byggingin	Grundøkjavídd (í minsta lagi)	700 m ²
	Ábygging (í mesta lagi)	60% fyri tað samlaða øki
	Bygningshædd í mun til bryggjuhædd (í mesta lagi)	13 m
	Byggilinja til mark	<i>Sambært kortskjali 1, annars í minsta lagi 2,50 m. (Ásetingarnar á kortinum skulu takast framum tekstin, sum bert skal brúkast, í teimum førum, har upplýsingarnar ikki eru at finna á kortinum)</i>
	Byggilinja til veg	<i>Sambært kortskjali 1, annars í minsta lagi 3,0 m frá býlingavegi, og 5,0 m frá ferðsluvegi. (Ásetingarnar á kortinum skulu takast framum tekstin, sum bert skal brúkast, í teimum førum, har upplýsingarnar ikki eru at finna á kortinum)</i>
Fríøkir	Fríøki (í minsta lagi)	
Ferðsla og parkering	Parkeringskrav	Í minsta lagi 1 bilstøðil pr. 40 m ² ábygd grundvídd, annars sambært meting frá byggivaldinum alt eftir hvat slag av virksemini talan er um

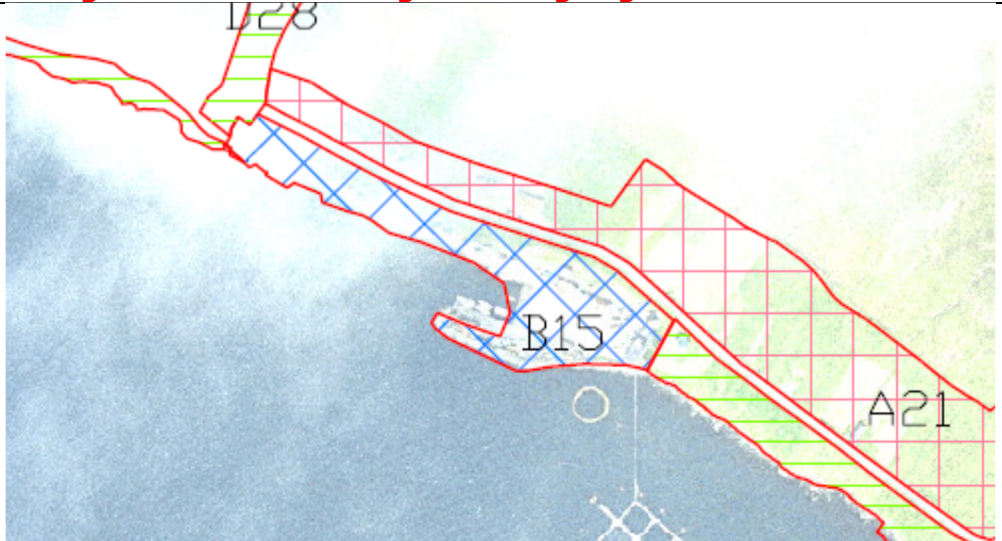
Vinnuøki		
Øki nr. og stað	B12 Á Bumshamri	
Slag av virksemi	Umhvørvistýngjandi	ja
	Ikki umhvørvistýngjandi	Ja
byggingin	Grundøkjavídd (í minsta lagi)	500m ²
	Ábygging (í mesta lagi)	40%
	Bygningshædd í mun til miðaljörðildi (í mesta lagi)	13 m vestanfyri vegin 8,5 eystanfyri vegin
	Byggilinja til mark	<i>Sambært kortskjali 1, annars í minsta lagi 2,50 m. (Ásetingarnar á kortinum skulu takast framum tekstin, sum bert skal brúkast, í teimum førum, har upplýsingarnar ikki eru at finna á kortinum)</i>
	Byggilinja til veg	<i>Sambært kortskjali 1, annars í minsta lagi 3,0 m frá býlingavegi, og 5,0 m frá ferðsluvegi . (Ásetingarnar á kortinum skulu takast framum tekstin, sum bert skal brúkast, í teimum førum, har upplýsingarnar ikki eru at finna á kortinum)</i>
Fríøkir	Fríøki (í minsta lagi)	
Ferðsla og parkering	Parkeringskrav	Í minsta lagi 1 bilstöðil pr. 40 m ² ábygd grundvídd, annars sambært meting frá byggivaldinum alt eftir hvat slag av virksemi talan er um

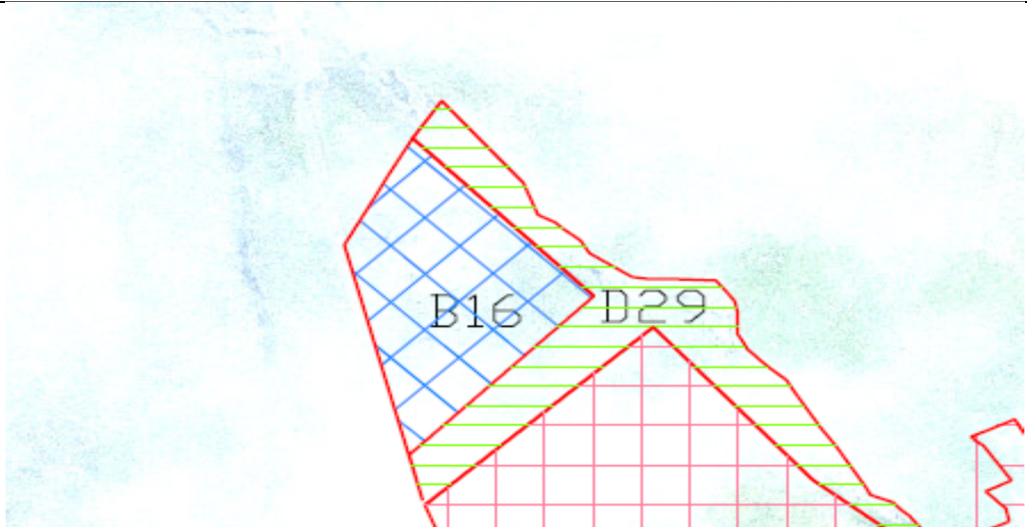
Vinnuøki		
Øki nr. og stað	B13 Bumshamar - Grótbrotið	
Slag av virksemi	Umhvørvistyngjandi	Nei
	Ikki umhvørvistyngjandi	Ja
byggingin	Grundøkjavídd (í minsta lagi)	-
	Ábygging (í mesta lagi)	20% fyri tað samlaða øki
	Bygningshædd í mun (í mesta lagi)	Við tað at talan er um grótbrot, skal mønan vera í minsta lagi 5 m undir miðaljørðildi
	Byggilinja til mark	<i>Sambært kortskjali 1, annars í minsta lagi 2,50 m. (Ásetingarnar á kortinum skulu takast framum tekstin, sum bert skal brúkast, í teimum førum, har upplýsingarnar ikki eru at finna á kortinum)</i>
	Byggilinja til veg	<i>Sambært kortskjali 1, annars í minsta lagi 3,0 m frá býlingavegi, og 5,0 m frá ferðsluvegi. (Ásetingarnar á kortinum skulu takast framum tekstin, sum bert skal brúkast, í teimum førum, har upplýsingarnar ikki eru at finna á kortinum)</i>
Fríøkir	Fríøki (í minsta lagi)	
Ferðsla og parkering	Parkeringskrav	Í minsta lagi 1 bilstøðil pr. 40 m ² ábygd grundvídd, annars sambært meting frá byggivaldinum alt eftir hvat slag av virksemi talan er um

Broytt sambært fráboðari góðkenning 28. aug. 2020


Vinnuøki <i>(ídnaðar-, ali- góðs-, olju- og ferðafólkaøki)</i>		
Øki nr. og stað	<p>B14 Ánir</p> <p>Á bláttskraveraða økinum millum landsvegin og sjóvarmálan (matr.nr.8a,9,26a,7,54a og 51) er hetta galdandi: Áðrenn grivið verður í lendið millum sjóvarmálan og landsvegin skal fornminnisrannsókn verða gjörd í økinum til tess at tryggja at fornminnir ikki fara fyrri skeyti.</p>	
Slag av virksemi	Umhvørvistýngjandi	ja
	Ikki umhvørvistýngjandi	ja
byggingin	Grundøkjavídd (í minsta lagi)	1000m ²
	Ábygging (í mesta lagi)	50% av samlaða økinum
	Bygningshædd í mun til bryggjuhædd (í mesta lagi)	15
	Byggilinja til mark	Sambært kortskjali 1, annars í minsta lagi 2,50 m. (Ásetingarnar á kortinum skulu takast framum tekstin, sum bert skal brúkast, í teimum førum, har upplýsingarnar ikki eru at finna á kortinum)
	Byggilinja til keikant	35 m
	Byggilinja til veg	Sambært kortskjali 1, annars í minsta lagi 3,0 m frá býlingavegi, og 5,0 m frá ferðsluvegi . (Ásetingarnar á kortinum skulu takast framum tekstin, sum bert skal brúkast, í teimum førum, har upplýsingarnar ikki eru at finna á kortinum)
Fríøkir	Fríøki (í minsta lagi)	-
Ferðsla og parkering	Parkeringskrav	Í minsta lagi 1 bilstøðil pr. 40 m ² ábygd grundvídd, annars sambært meting frá byggivaldinum alt eftir hvat slag av virksemi talan er um

Broytt áseting sambært fráboðari góðkenning dagf. 3. febr. 2011


Vinnu- og mentunnar- øki		
Øki nr. og stað	B15 Árnafjörður	
Slag av virksemi	Umhvörvistyngjandi	Nei
	Ikki umhvörvistyngjandi	ja
byggingin	Grundðekjavídd (í minsta lagi)	
	Ábygging (í mesta lagi)	50% av tí samlaða økinum
	Bygningshædd í mun til miðaljörðildi (í mesta lagi)	11 m
	Byggilinja til mark	<i>Sambært kortskjali 1, annars í minsta lagi 2,50 m. (Ásetingarnar á kortinum skulu takast framum tekstin, sum bert skal brúkast, í teimum førum, har upplýsingarnar ikki eru at finna á kortinum)</i>
	Byggilinja til veg	<i>Sambært kortskjali 1, annars í minsta lagi 3,0 m frá býlingavegi, og 5,0 m frá ferðsluvegi . (Ásetingarnar á kortinum skulu takast framum tekstin, sum bert skal brúkast, í teimum førum, har upplýsingarnar ikki eru at finna á kortinum)</i>
Fríøkir	Fríøki (í minsta lagi)	
Ferðsla og parkering	Parkeringskrav	Í minsta lagi 1 bilstøðil pr. 40 m ² ábygd grundvídd, annars sambært meting frá byggivaldinum alt eftir hvat slag av virksemi talan er um


Vinnuøki		
Øki nr. og stað	B16 Árnafjörður	
Slag av virksemi	Umhvörvistyngjandi	nei
	Ikki umhvörvistyngjandi	ja
byggingin	Grundøkjavídd (í minsta lagi)	700m ²
	Ábygging (í mesta lagi)	50%
	Bygningshædd í mun til miðaljörðildi (í mesta lagi)	11
	Byggilinja til mark	<i>Sambært kortskjali 1, annars í minsta lagi 2,50 m. (Ásetingarnar á kortinum skulu takast framum tekstin, sum bert skal brúkast, í teimum førum, har upplýsingarnar ikki eru at finna á kortinum)</i>
	Byggilinja til veg	<i>Sambært kortskjali 1, annars í minsta lagi 3,0 m frá býlingavegi, og 5,0 m frá ferðsluvegi . (Ásetingarnar á kortinum skulu takast framum tekstin, sum bert skal brúkast, í teimum førum, har upplýsingarnar ikki eru at finna á kortinum)</i>
Fríøkir	Fríøki (í minsta lagi)	
Ferðsla og parkering	Parkeringskrav	Í minsta lagi 1 bílstøðil pr. 40 m ² ábygd grundvídd, annars sambært meting frá byggivaldinum alt eftir hvat slag av virksemi talan er um

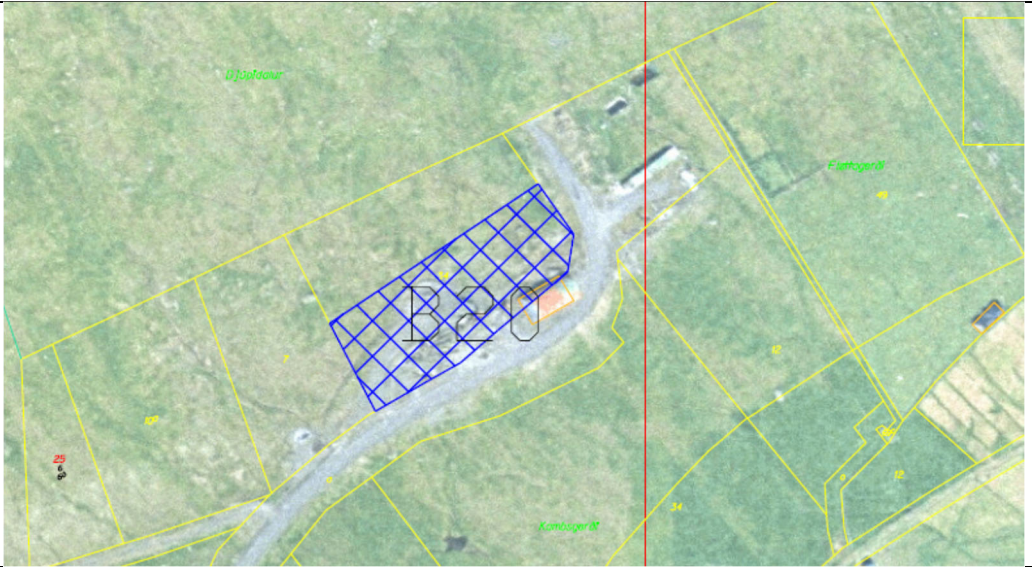
Broytt sambært fráboðari góðkenning dagf. 8. februar 2017

Vinnuøki		
Øki nr. og stað	B17 Strond – el-verkið	
Slag av virksemi	Umhvørvistyngjandi	Ja
	Ikki umhvørvistyngjandi	ja
byggingin	Grundøkjavídd (í minsta lagi)	1000m ²
	Ábygging (í mesta lagi)	50%
	Bygningshædd í mun til miðaljörðildi (í mesta lagi)	16 m fyri virkisbygningar 8,5 fyri íbúðarhús í samband við virkið
	Byggilinja til mark	<i>Sambært kortskjali 1, annars í minsta lagi 2,50 m. (Ásetingarnar á kortinum skulu takast framum tekstin, sum bert skal brúkast, í teimum førum, har upplýsingarnar ikki eru at finna á kortinum)</i>
	Byggilinja til veg	<i>Sambært kortskjali 1, annars í minsta lagi 3,0 m frá býlingavegi, og 5,0 m frá ferðsluvegi . (Ásetingarnar á kortinum skulu takast framum tekstin, sum bert skal brúkast, í teimum førum, har upplýsingarnar ikki eru at finna á kortinum)</i>
Fríøkir	Fríøki (í minsta lagi)	
Ferðsla og parkering	Parkeringskrav	Í minsta lagi 1 bilstøðil pr. 40 m ² ábygd grundvídd, annars sambært meting frá byggivaldinum alt eftir hvat slag av virksemi talan er um

Broytt økismark sambært fráboðari góðkenning dagf. 19. mars 2018

Vinnuøki		
Øki nr. og stað	B18 Strond – sunnanfyri byrgingina	
Slag av virksemini	Umhvørvistýngjandi	Ja
	Ikki umhvørvistýngjandi	ja
byggingin	Grundøkjavídd (í minsta lagi)	1000m ²
	Ábygging (í mesta lagi)	50%
	Bygningshædd í mun til miðaljørðildi (í mesta lagi)	11 m
	Byggilinja til mark	<i>Sambært kortskjali 1, annars í minsta lagi 2,50 m. (Ásetingarnar á kortinum skulu takast framum tekstin, sum bert skal brúkast, í teimum førum, har upplýsingarnar ikki eru at finna á kortinum)</i>
	Byggilinja til veg	<i>Sambært kortskjali 1, sambært krøvum framvið</i>
Fríøkir	Fríøki (í minsta lagi)	
Ferðsla og parkering	Parkeringskrav	1 bilstøðil pr. 40 m ² ábygd grundvídd

Vinnuøki		
Øki nr. og stað	B19 Strond - Grótbrotið	
Slag av virksemi	Umhvørvistyngjandi	Ja
	Ikki umhvørvistyngjandi	ja
byggingin	Grundøkjavídd (í minsta lagi)	1000m ²
	Ábygging (í mesta lagi)	50%
	Bygningshædd í mun til miðaljörðildi (í mesta lagi)	17 m
	Byggilinja til mark	<i>Sambært kortskjali 1, annars í minsta lagi 2,50 m. (Ásetingarnar á kortinum skulu takast framum tekstin, sum bert skal brúkast, í teimum fòrum, har upplýsingarnar ikki eru at finna á kortinum)</i>
	Byggilinja til veg	<i>Sambært kortskjali 1, annars í minsta lagi 3,0 m frá býlingavegi, og 5,0 m frá ferðsluvegi. (Ásetingarnar á kortinum skulu takast framum tekstin, sum bert skal brúkast, í teimum fòrum, har upplýsingarnar ikki eru at finna á kortinum)</i>
Fríøkir	Fríøki (í minsta lagi)	
Ferðsla og parkering	Parkeringskrav	Í minsta lagi 1 bilstöðil pr. 40 m ² ábygd grundvídd, annars sambært meting frá byggivaldinum alt eftir hvat slag av virksemi talan er um

Vinnuøki		
Øki nr. og stað	B20 Mikladalur	
Slag av virksemi	Umhvörvistyngjandi	nei
	Ikki umhvörvistyngjandi	ja
byggingin	Grundøkjavídd (í minsta lagi)	-
	Ábygging (í mesta lagi)	20%
	Bygningshædd í mun til miðaljørðildi (í mesta lagi)	8,5 m
	Byggilinja til mark	<i>Sambært kortskjali 1, annars í minsta lagi 2,50 m. (Ásetingarnar á kortinum skulu takast framum tekstin, sum bert skal brúkast, í teimum førum, har upplýsingarnar ikki eru at finna á kortinum)</i>
	Byggilinja til veg	<i>Sambært kortskjali 1, annars í minsta lagi 3,0 m frá býlingavegi, og 5,0 m frá ferðsluvegi . (Ásetingarnar á kortinum skulu takast framum tekstin, sum bert skal brúkast, í teimum førum, har upplýsingarnar ikki eru at finna á kortinum)</i>
Fríøkir	Fríøki (í minsta lagi)	
Ferðsla og parkering	Parkeringskrav	Í minsta lagi 1 bilstøðil pr. 40 m ² ábygd grundvídd, annars sambært meting frá byggivaldinum alt eftir hvat slag av virksemi talan er um