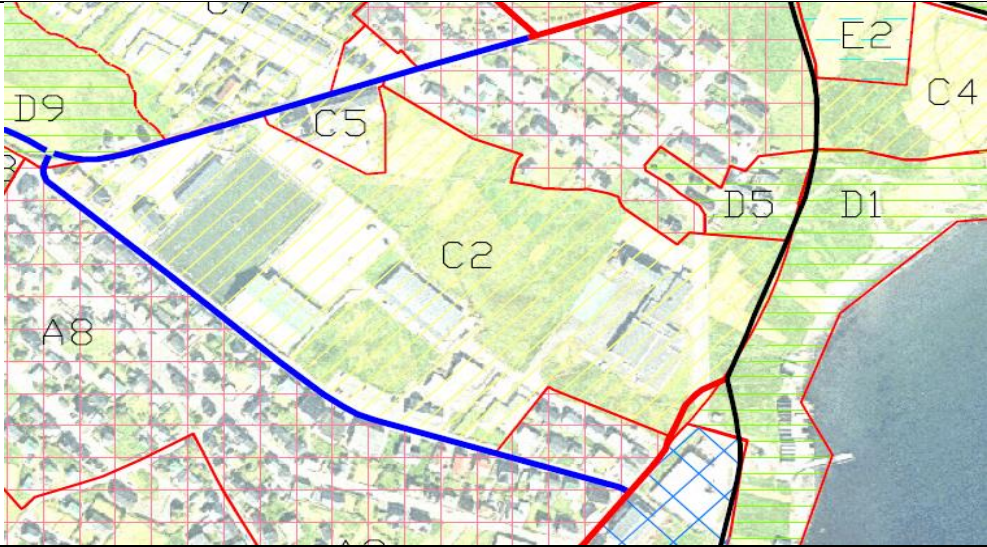

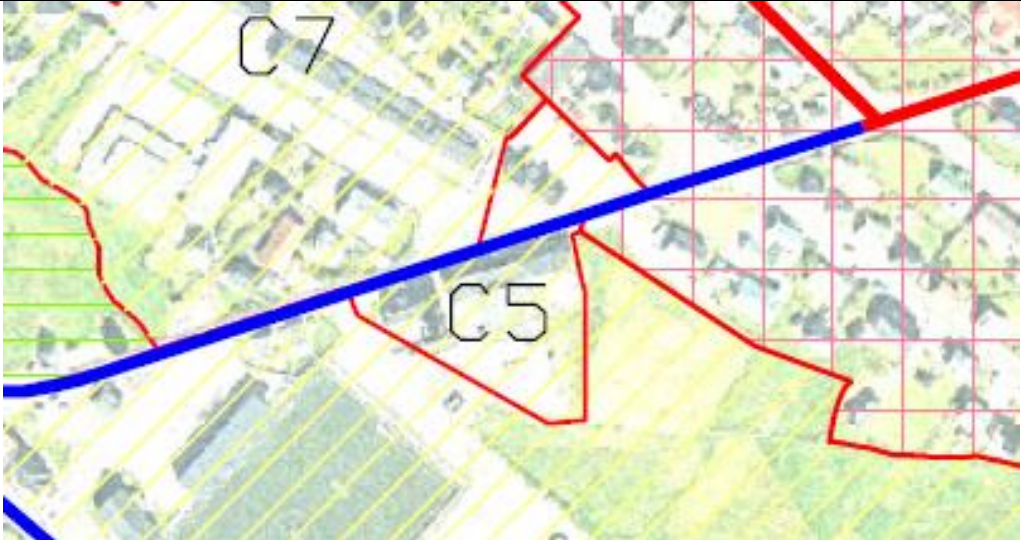
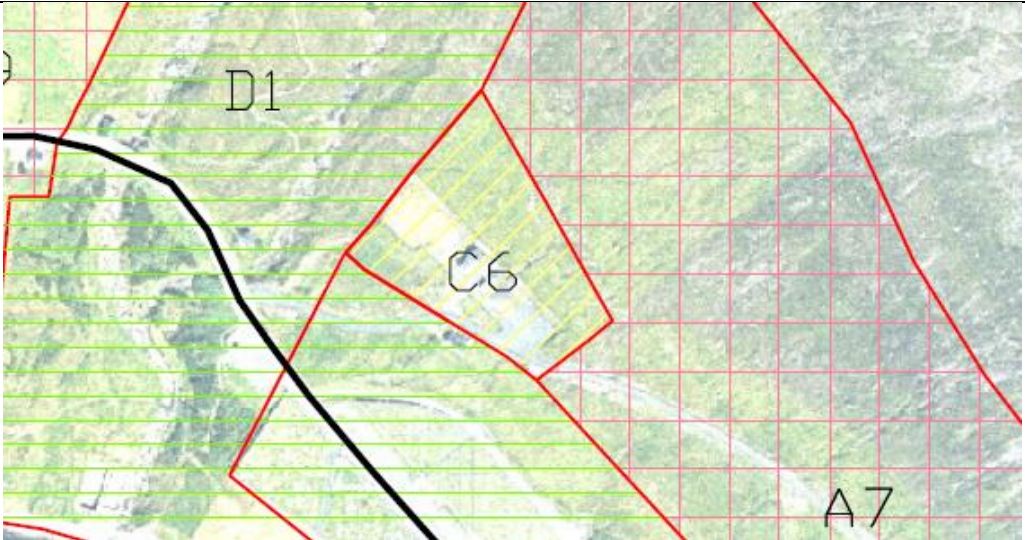


<b>Almenn endamál</b>		
Øki nr: Stað	C2 Ítróttarøki og mentunnarøki	
nýtsla	Almennir bygningar v.m.	Undirvísingarendamál Frítíðarendamál s.s. ítróttur, dansur, biografur o.líkn Sambýlir fyri menningar- og rørslutarnað
	Grundøkjavídd (í minsta lagi)	700m <sup>2</sup>
	Byggiprosent (í mesta lagi)	40% fyri tað samlaða øki
	Tal av hæddum (í mesta lagi)	3
bygging	Bygningshædd í mun til miðaljørðildi (í mesta lagi)	15
	Byggilinja til mark	<i>Sambært kortskjali 1, annars í minsta lagi 2,50 m. (Ásetingarnar á kortinum skulu takast framum tekstin, sum bert skal brúkast, í teimum førum, har upplýsingarnar ikki eru at finna á kortinum)</i>
	Byggilinja til veg	<i>Sambært kortskjali 1, annars í minsta lagi 3,0 m frá býlingavegi, og 5,0 m frá ferðsluvegi. (Ásetingarnar á kortinum skulu takast framum tekstin, sum bert skal brúkast, í teimum førum, har upplýsingarnar ikki eru at finna á kortinum)</i>
Fríøkir	Fríøki (í minsta lagi)	
Ferðsla og parkering	Parkeringskrav	Í minsta lagi 1 bilstøðil pr. 40 m <sup>2</sup> ábygd grundvídd, annars sambært meting frá byggivaldinum alt eftir hvat slag av virksemini talan er um

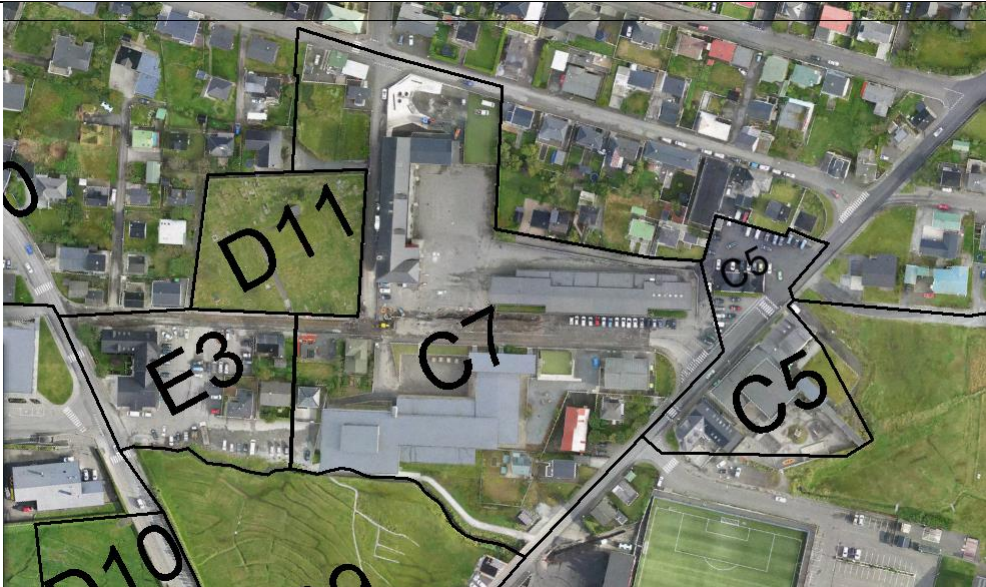
<b>Almenn endamál</b>		
Øki nr: Stað	C3 Kirkjuøki	
nýtsla	Almennir bygningar v.m.	Kirkja
	Grundøkkjavídd (í minsta lagi)	-
	Byggiprocent (í mesta lagi)	35% fyri tað samlaða øki
	Tal av hæddum (í mesta lagi)	3
bygging	Bygningshædd í mun til miðaljørðildi (í mesta lagi)	13
	Byggilinja til mark	<i>Sambært kortskjali 1, annars í minsta lagi 2,50 m. (Ásetingarnar á kortinum skulu takast framum tekstin, sum bert skal brúkast, í teimum førum, har upplýsingarnar ikki eru at finna á kortinum)</i>
	Byggilinja til veg	<i>Sambært kortskjali 1, annars í minsta lagi 3,0 m frá býlingavegi, og 5,0 m frá ferðsluvegi. (Ásetingarnar á kortinum skulu takast framum tekstin, sum bert skal brúkast, í teimum førum, har upplýsingarnar ikki eru at finna á kortinum)</i>
Fríøkir	Fríøki (í minsta lagi)	
Ferðsla og parkering	Parkeringskrav	Í minsta lagi 1 bilstøðil pr. 40 m <sup>2</sup> ábygd grundvídd, annars sambært meting frá byggivaldinum alt eftir hvat slag av virksemi talan er um

<b>Almenn endamál</b>		
Øki nr: Stað	C5 Við Gerðagøtu	
nýtsla	Almennir bygningar v.m.	Barnaansing, missiðshús o.líkn.
	Grundøkjavídd (í minsta lagi)	500 m <sup>2</sup>
	Byggiprosent (í mesta lagi)	40 % av samlaða økinum
	Tal av hæddum (í mesta lagi)	3
bygging	Bygningshædd í mun til miðaljørðildi (í mesta lagi)	11
	Byggilinja til mark	<i>Sambært kortskjali 1, annars í minsta lagi 2,50 m. (Ásetingarnar á kortinum skulu takast framum tekstin, sum bert skal brúkast, í teimum førum, har upplýsingarnar ikki eru at finna á kortinum)</i>
	Byggilinja til veg	<i>Sambært kortskjali 1, annars í minsta lagi 3,0 m frá býlingavegi, og 5,0 m frá ferðsluvegi . (Ásetingarnar á kortinum skulu takast framum tekstin, sum bert skal brúkast, í teimum førum, har upplýsingarnar ikki eru at finna á kortinum)</i>
Fríøkir	Fríøki (í minsta lagi)	
Ferðsla og parkering	Parkeringskrav	Í minsta lagi 1 bílstøðil pr. 40 m <sup>2</sup> ábygd grundvídd, annars sambært meting frá byggivaldinum alt eftir hvat slag av virksemini talan er um



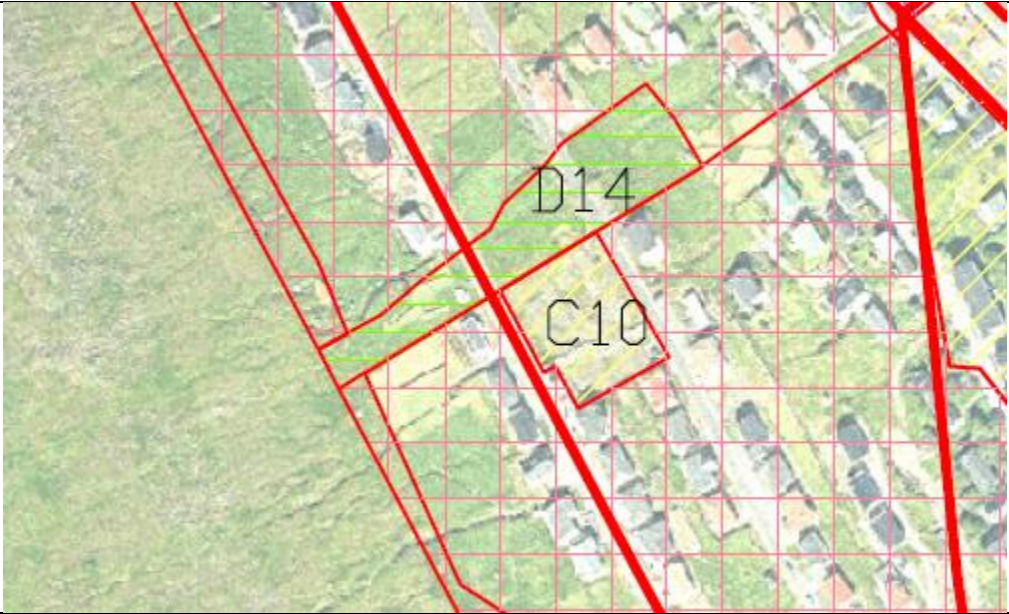
<b>Almenn endamál</b>		
Øki nr: Stað	C6 Við Brekkuenda	
nýtsla	Almennir bygningar v.m.	Barnaansing, ferðafólkavinna o.líkn.
	Grundøkkjavídd (í minsta lagi)	500m <sup>2</sup>
	Byggiprosent (í mesta lagi)	40%
	Tal av hæddum (í mesta lagi)	3
bygging	Bygningshædd í mun til miðaljörðildi (í mesta lagi)	8,5
	Byggilinja til mark	<i>Sambært kortskjali 1, annars í minsta lagi 2,50 m. (Ásetingarnar á kortinum skulu takast framum tekstin, sum bert skal brúkast, í teimum førum, har upplýsingarnar ikki eru at finna á kortinum)</i>
	Byggilinja til veg	<i>Sambært kortskjali 1, annars í minsta lagi 3,0 m frá býlingavegi, og 5,0 m frá ferðsluvegi. (Ásetingarnar á kortinum skulu takast framum tekstin, sum bert skal brúkast, í teimum førum, har upplýsingarnar ikki eru at finna á kortinum)</i>
Fríøkir	Fríøki (í minsta lagi)	
Ferðsla og parkering	Parkeringskrav	Í minsta lagi 1 bilstøðil pr. 40 m <sup>2</sup> ábygd grundvídd, annars sambært meting frá byggivaldinum alt eftir hvat slag av virksemini er um


**Broytt sambært fráboðari góðkenning dagf. 17. mai 2016**

<b>Almenn endamál</b>		
Øki nr: Stað	C7 Ziskatrøð	
nýtsla	Almennir bygningar v.m.	Undirvísingarendamál
	Grundøkjavídd (í minsta lagi)	2000 m <sup>2</sup>
	Byggiprosent (í mesta lagi)	40% fyri tað samlaða øki
	Tal av hæddum (í mesta lagi)	4
bygging	Bygningshædd í mun til miðaljørðildi (í mesta lagi)	13
	Byggilinja til mark	<i>Sambært kortskjali 1, annars í minsta lagi 2,50 m. (Ásetingarnar á kortinum skulu takast framum tekstin, sum bert skal brúkast, í teimum førum, har upplýsingarnar ikki eru at finna á kortinum)</i>
	Byggilinja til veg	<i>Sambært kortskjali 1, annars í minsta lagi 3,0 m frá býlingavegi, og 5,0 m frá ferðsluvegi. (Ásetingarnar á kortinum skulu takast framum tekstin, sum bert skal brúkast, í teimum førum, har upplýsingarnar ikki eru at finna á kortinum)</i>
Fríøkir	Fríøki (í minsta lagi)	
Ferðsla og parkering	Parkeringskrav	Í minsta lagi 1 bilstøðil pr. 40 m <sup>2</sup> ábygd grundvídd, annars sambært meting frá byggivaldinum alt eftir hvat slag av virksemini talan er um


<b>Almenn endamál</b>		
Øki nr: Stað	C9 Sjúkrahúsøkið	
nýtsla	Almennir bygningar v.m.	Sjúkrahús, røktarheim o.líkn
	Grundøkjavídd (í minsta lagi)	500m <sup>2</sup>
	Byggiprosent (í mesta lagi)	40%
	Tal av hæddum (í mesta lagi)	4
bygging	Bygningshædd í mun til miðaljørðildi (í mesta lagi)	Ikki hægri enn í dag (februar 2007)
	Byggilinja til mark	<i>Sambært kortskjali 1, annars í minsta lagi 2,50 m. (Ásetingarnar á kortinum skulu takast framum tekstin, sum bert skal brúkast, í teimum førum, har upplýsingarnar ikki eru at finna á kortinum)</i>
	Byggilinja til veg	<i>Sambært kortskjali 1, annars í minsta lagi 3,0 m frá býlingavegi, og 5,0 m frá ferðsluvegi. (Ásetingarnar á kortinum skulu takast framum tekstin, sum bert skal brúkast, í teimum førum, har upplýsingarnar ikki eru at finna á kortinum)</i>
Fríøkir	Fríøki (í minsta lagi)	
Ferðsla og parkering	Parkeringskrav	Í minsta lagi 1 bilstøðil pr. 40 m <sup>2</sup> ábygd grundvídd, annars sambært meting frá byggivaldinum alt eftir hvat slag av virksemini talan er um





<b>Almenn endamál</b>		
Øki nr: Stað	C10 Traðagøta	
nýtsla	Almennir bygningar v.m.	Barnaansing og almenn spælipláss
	Grundøkjavídd (í minsta lagi)	-
	Byggiprocent (í mesta lagi)	35%
	Tal av hæddum (í mesta lagi)	2
bygging	Bygningshædd í mun til miðaljørðildi (í mesta lagi)	8,5
	Byggilinja til mark	<i>Sambært kortskjali 1, annars í minsta lagi 2,50 m. (Ásetingarnar á kortinum skulu takast framum tekstin, sum bert skal brúkast, í teimum førum, har upplýsingarnar íkki eru at finna á kortinum)</i>
	Byggilinja til veg	<i>Sambært kortskjali 1, annars í minsta lagi 3,0 m frá býlingavegi, og 5,0 m frá ferðsluvegi . (Ásetingarnar á kortinum skulu takast framum tekstin, sum bert skal brúkast, í teimum førum, har upplýsingarnar íkki eru at finna á kortinum)</i>
Fríøkir	Fríøki (í minsta lagi)	
Ferðsla og parkering	Parkeringskrav	-

<b>Almenn endamálf</b>		
Øki nr: Stað	C11 Úti í Klaksvík	
nýtsla	Almennir bygningar v.m.	"lokalcenter" s.s. handil, skrivstovur o.líkn.
	Grundøkjavídd (í minsta lagi)	600 m <sup>2</sup>
	Byggiprosent (í mesta lagi)	50%
	Tal av hæddum (í mesta lagi)	3
bygging	Bygningshædd í mun til Klaksvíksveg (í mesta lagi)	11
	Byggilinja til mark	<i>Sambært kortskjali 1, annars í minsta lagi 2,50 m. (Ásetingarnar á kortinum skulu takast framum tekstin, sum bert skal brúkast, í teimum førum, har upplýsingarnar ikki eru at finna á kortinum)</i>
	Byggilinja til veg	<i>Sambært kortskjali 1, annars í minsta lagi 3,0 m frá býlingavegi, og 5,0 m frá ferðsluvegi. (Ásetingarnar á kortinum skulu takast framum tekstin, sum bert skal brúkast, í teimum førum, har upplýsingarnar ikki eru at finna á kortinum)</i>
Fríøkir	Fríøki (í minsta lagi)	
Ferðsla og parkering	Parkeringskrav	Í minsta lagi 1 bilstøðil pr. 40 m <sup>2</sup> ábygd grundvídd, annars sambært meting frá byggivaldinum alt eftir hvat slag av virkseml talan er um

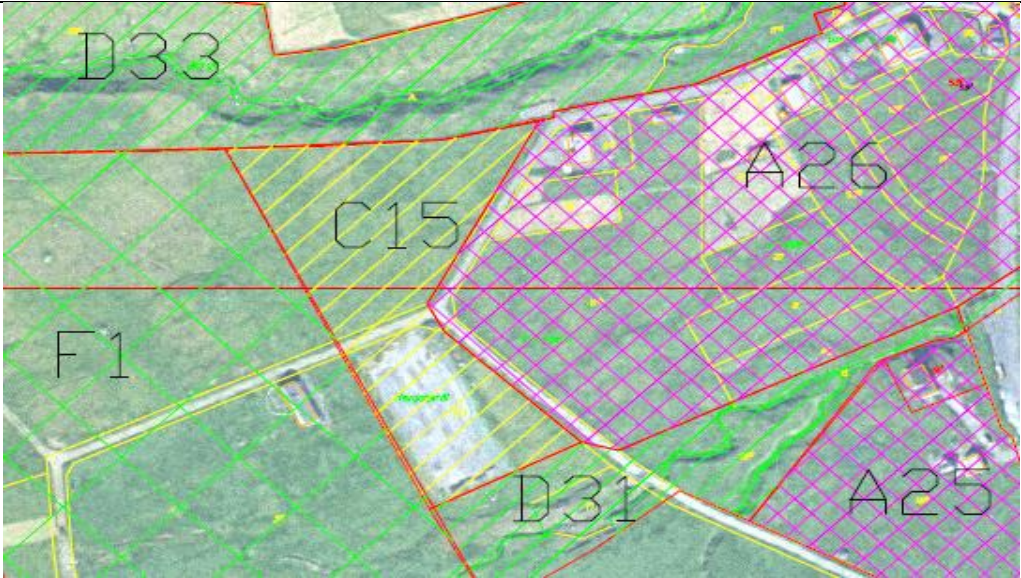



<b>Almenn endamál</b>		
Øki nr: Stað	C12 Helnabrekka	
nýtsla	Almennir bygningar v.m.	"Lokalcenter", so sum minni skúlar, dagstovnar og onnur almenn tænasta umframt handil
	Grundøkjavídd (í minsta lagi)	1000
	Byggiprosent (í mesta lagi)	40%
	Tal av hæddum (í mesta lagi)	3
bygging	Bygningshædd í mun til miðaljørðildi (í mesta lagi)	8,5
	Byggilinja til mark	<i>Sambært kortskjali 1, annars í minsta lagi 2,50 m. (Ásetingarnar á kortinum skulu takast framum tekstin, sum bert skal brúkast, í teimum førum, har upplýsingarnar ikki eru at finna á kortinum)</i>
	Byggilinja til veg	<i>Sambært kortskjali 1, annars í minsta lagi 3,0 m frá býlingavegi, og 5,0 m frá ferðsluvegi . (Ásetingarnar á kortinum skulu takast framum tekstin, sum bert skal brúkast, í teimum førum, har upplýsingarnar ikki eru at finna á kortinum)</i>
Fríøkir	Fríøki (í minsta lagi)	
Ferðsla og parkering	Parkeringskrav	Í minsta lagi 1 bilstøðil pr. 40 m <sup>2</sup> ábygd grundvídd, annars sambært meting frá byggivaldinum alt eftir hvat slag av virksemini er um


<b>Almenn endamál</b>		
Øki nr: Stað	C13 Árnafjörður	
nýtsla	Almennir bygningar v.m.	Mentunnarendamál, bygðarhús v.m.
	Grundökjavídd (í minsta lagi)	2000 m <sup>2</sup>
	Byggiprocent (í mesta lagi)	35%
	Tal av hæddum (í mesta lagi)	3
bygging	Bygningshædd í mun til miðaljörðildi (í mesta lagi)	8,5
	Byggilinja til mark	<i>Sambært kortskjali 1, annars í minsta lagi 2,50 m. (Ásetingarnar á kortinum skulu takast framum tekstin, sum bert skal brúkast, í teimum førum, har upplýsingarnar ikki eru at finna á kortinum)</i>
	Byggilinja til veg	<i>Sambært kortskjali 1, annars í minsta lagi 3,0 m frá býlingavegi, og 5,0 m frá ferðsluvegi. (Ásetingarnar á kortinum skulu takast framum tekstin, sum bert skal brúkast, í teimum førum, har upplýsingarnar ikki eru at finna á kortinum)</i>
Fríøkir	Fríøki (í minsta lagi)	
Ferðsla og parkering	Parkeringskrav	Í minsta lagi 1 bilstøðil pr. 40 m <sup>2</sup> ábygd grundvídd, annars sambært meting frá byggivaldinum alt eftir hvat slag av virksemini er um

<b>Almenn endamál</b>		
Øki nr: Stað	C14 Árnafjörður - Kirkjan	
nýtsla	Almennir bygningar v.m.	Kirkja
	Grundökjavídd (í minsta lagi)	-
	Byggiprosent (í mesta lagi)	35%
	Tal av hæddum (í mesta lagi)	3
bygging	Bygningshædd í mun til miðaljörðildi (í mesta lagi)	8,5
	Byggilinja til mark	<i>Sambært kortskjali 1, annars í minsta lagi 2,50 m. (Ásetingarnar á kortinum skulu takast framum tekstin, sum bert skal brúkast, í teimum førum, har upplýsingarnar ikki eru at finna á kortinum)</i>
	Byggilinja til veg	<i>Sambært kortskjali 1, annars í minsta lagi 3,0 m frá býlingavegi, og 5,0 m frá ferðsluvegi. (Ásetingarnar á kortinum skulu takast framum tekstin, sum bert skal brúkast, í teimum førum, har upplýsingarnar ikki eru at finna á kortinum)</i>
Fríøkir	Fríøki (í minsta lagi)	
Ferðsla og parkering	Parkeringskrav	Í minsta lagi 1 bilstøðil pr. 40 m <sup>2</sup> ábygd grundvídd, annars sambært meting frá byggivaldinum alt eftir hvat slag av virksemini er um




<b>Almenn endamál</b>		
Øki nr: Stað	C15 Mikladalur	
nýtsla	Almennir bygningar v.m.	Mentunnarendamál, undirvísing, ítróttur v.m.
	Grundðekjavídd (í minsta lagi)	-
	Byggiprosent (í mesta lagi)	35%
	Tal av hæddum (í mesta lagi)	3
bygging	Bygningshædd í mun til miðaljörðildi (í mesta lagi)	8,5
	Byggilinja til mark	<i>Sambært kortskjali 1, annars í minsta lagi 2,50 m. (Ásetingarnar á kortinum skulu takast framum tekstin, sum bert skal brúkast, í teimum førum, har upplýsingarnar ikki eru at finna á kortinum)</i>
	Byggilinja til veg	<i>Sambært kortskjali 1, annars í minsta lagi 3,0 m frá býlingavegi, og 5,0 m frá ferðsluvegi. (Ásetingarnar á kortinum skulu takast framum tekstin, sum bert skal brúkast, í teimum førum, har upplýsingarnar ikki eru at finna á kortinum)</i>
Fríøkir	Fríøki (í minsta lagi)	
Ferðsla og parkering	Parkeringskrav	Í minsta lagi 1 bilstøðil pr. 40 m <sup>2</sup> ábygd grundvídd, annars sambært meting frá byggivaldinum alt eftir hvat slag av virksemini er um

<b>Almenn endamál</b>		
Øki nr: Stað	C16 Mikladalur - Kirkjan	
nýtsla	Almennir bygningar v.m.	Kirkja
	Grundðekjavídd (í minsta lagi)	-
	Byggiprosent (í mesta lagi)	
	Tal av hæddum (í mesta lagi)	3
bygging	Bygningshædd í mun til miðaljörðildi (í mesta lagi)	8,5
	Byggilinja til mark	<i>Sambært kortskjali 1, annars í minsta lagi 2,50 m. (Ásetingarnar á kortinum skulu takast framum tekstin, sum bert skal brúkast, í teimum førum, har upplýsingarnar ikki eru at finna á kortinum)</i>
	Byggilinja til veg	<i>Sambært kortskjali 1, annars í minsta lagi 3,0 m frá býlingavegi, og 5,0 m frá ferðsluvegi . (Ásetingarnar á kortinum skulu takast framum tekstin, sum bert skal brúkast, í teimum førum, har upplýsingarnar ikki eru at finna á kortinum)</i>
Fríøkir	Fríøki (í minsta lagi)	
Ferðsla og parkering	Parkeringskrav	Í minsta lagi 1 bílstøðil pr. 40 m <sup>2</sup> ábygd grundvídd, annars sambært meting frá byggivaldinum alt eftir hvat slag av virksemini talan er um

<b>Almenn endamálf</b>		
Øki nr: Stað	C17 Mikladalur	
nýtsla	Alment øki	kirkjugarður
	Grundøkjavídd (í minsta lagi)	Alt øki
	Byggiprocent (í mesta lagi)	-
	Tal av hæddum (í mesta lagi)	-
bygging	Bygningshædd í mun til miðaljørðildi (í mesta lagi)	-
	Byggilinja til mark	-
	Byggilinja til veg	-
Fríøkir	Fríøki (í minsta lagi)	-
Ferðsla og parkering	Parkeringskrav	-



<b>Almenn endamál</b>		
Øki nr: Stað	C18 Tröllanes	
nýtsla	Almennir bygningar v.m.	Undirvísing, mentan, kirkjugarðsøki v.m.
	Grundðekjavídd (í minsta lagi)	-
	Byggiprosent (í mesta lagi)	35%
	Tal av hæddum (í mesta lagi)	3
bygging	Bygningshædd í mun til miðaljörðildi (í mesta lagi)	8,5
	Byggilinja til mark	<i>Sambært kortskjali 1, annars í minsta lagi 2,50 m. (Ásetingarnar á kortinum skulu takast framum tekstin, sum bert skal brúkast, í teimum førum, har upplýsingarnar ikki eru at finna á kortinum)</i>
	Byggilinja til veg	<i>Sambært kortskjali 1, annars í minsta lagi 3,0 m frá býlingavegi, og 5,0 m frá ferðsluvegi. (Ásetingarnar á kortinum skulu takast framum tekstin, sum bert skal brúkast, í teimum førum, har upplýsingarnar ikki eru at finna á kortinum)</i>
Fríøkir	Fríøki (í minsta lagi)	
Ferðsla og parkering	Parkeringskrav	Í minsta lagi 1 bilstøðil pr. 40 m <sup>2</sup> ábygd grundvídd, annars sambært meting frá byggivaldinum alt eftir hvat slag av virksemini er um