

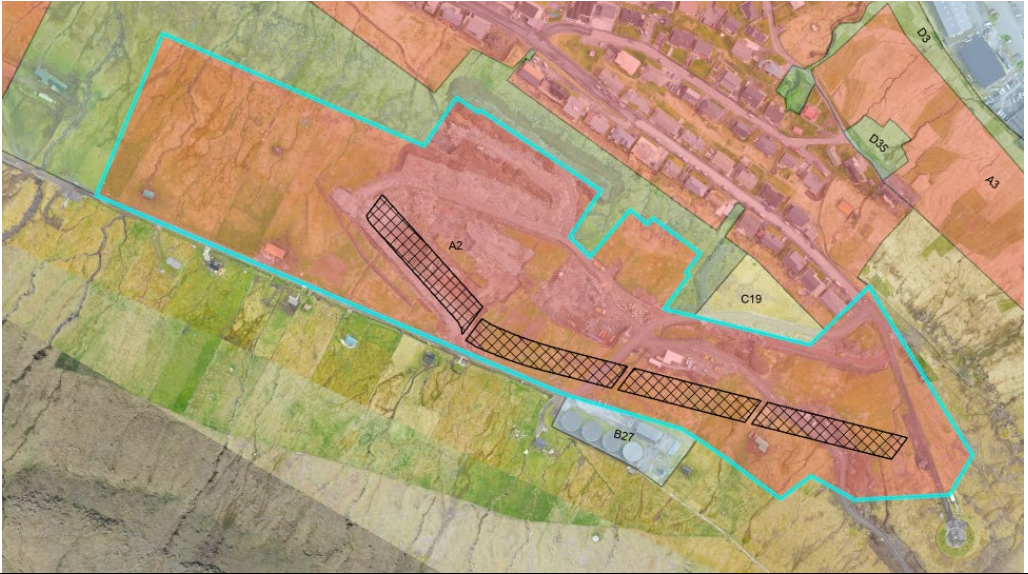


## Økisásetingar - A



<p><b>Blandað íbúðar- og vinnuøkið</b></p>		
<p>Økið: nr og stað</p>	<p>A1 Oyravegur (sunnanfyri kirkjugarðin) og Norðoyri</p>	
<p>Á økinum kann byggjast</p>	<p><del>Vanlig</del> Sethús/<b>stakhús</b></p>	<p>Ja</p>
	<p>Samanbygd <del>lág</del> bygging</p>	<p>Ja</p>
	<p><del>Høg bygging — (blóttar)</del> <b>Íbúðarbygning</b></p>	<p><del>Ja, sambært serstakari byggisamtykt fyri eitt ávíst øki</del></p>
	<p>Vinnubygningar</p>	<p>Ja, so sum smáidna, skrivstovu- stovnar- handils- og tænaðstuvirksemi í tann mun byggingin og nýtslan ikki lýtur dámin av bústaðaøki</p> <p><b>Umhvørvisflokkning 1</b></p>
<p>Bygging</p>	<p>Grundøkjavídd (í minsta lagi)</p>	<p>300 m<sup>2</sup> fyri <del>vanlig</del>-sethús/<b>stakhús</b> og 150 m<sup>2</sup> fyri samanbygd hús og íbúðir.</p> <p><i>Íbúðir: Í serligum føri, tá ið viðurskiptini tala fyri tí og byggingin ikki lýtur dámin á økinum kann býráðið loyva grundøkjavídd lægri enn 150 m<sup>2</sup> fyri íbúðir, treytað av at byggingin annars uppfyllir øll krøv sambært galdandi ásetingum og reglum.</i></p>
	<p>Ábygging í % (í mesta lagi)</p>	<p>35%</p>
	<p>Tal av hæddum (í mesta lagi)</p>	<p>3</p>

	Bygningshædd í mun til miðaljörðildi (í mesta lagi)	8,5 m til mønu og 5,5 m til yvirgrind.  Niðanfyri veg skal tó onki punkt á húsinum vera hægri enn 5,5 <del>metrar</del> omanfyri lidna veghædd. — <del>Stovugólvið má í mesta lagi liggja 30 cm omanfyri lidna veghædd</del>  Verða hús bygd við einvegis takhalli, skal hallið verða í minsta lagi 10 gr.
	Byggilinja til mark	Sambært <del>kortskjali 1</del> Yvirlitskort hjá Klaksvíkar kommunu, annars í minsta lagi 2,50 m. (Ásetingarnar á kortinum skulu takast framum tekstin, sum bert skal brúkast, í teimum færum, har upplýsingarnar ikki eru at finna á kortinum)
	Byggilinja til veg	<del>Sambært kortskjali 1, annars í minsta lagi 3,0 m frá býlingavegi, og 5,0 m frá ferðsluvegi.</del> (Ásetingarnar á kortinum skulu takast framum tekstin, sum bert skal brúkast, í teimum færum, har upplýsingarnar ikki eru at finna á kortinum)  Sambært almenna ásetingartekstinum fyri Klaksvíkar kommunu og vegleiðandi byggilinjur á Yvirlitskort hjá Klaksvíkar kommunu
	Fríøki við byggng	
<del>Friarealer</del>	Fríøki (í minsta lagi)	
Ferðsla og parkering	Parkeringskrav Vegir	Yvirlitskort hjá Klaksvíkar kommunu
	Parkeringskrav á eignum øki	Víst verður til eina og hvørja tíð galdandi bygningskunngerð  <del>2 p-pláss pr. grundøki, harav bilhúsið kann vera tað eina. Á hvørjum grundøki skal kunna ávísast pláss til bilhús</del>

<p><b>Blandað íbúðar- og vinnuøkið</b></p>		
<p>Økið: nr og stað</p>	<p>A2 á Fossum</p>	
<p>Á økinum kann byggjast</p>	<p><del>vanlig</del> Sethús/stakhús</p>	<p>Ja</p>
	<p>Samanbygd <del>lág</del> bygging</p>	<p>Ja</p>
	<p><del>høg bygging— (blóttar)</del> Íbúðarbygning</p>	<p><del>Ja, sambært serstakari byggisamtykt fyri eitt ávíst øki</del> Ja</p>
	<p>Vinnubygningar</p>	<p>Ja, smáidna, skrivstovu, stovnar- handils- og tænaðstovur, í tann mun byggingin og nýtslan ikki lýtur dámin av bústaðaøki</p> <p><i>Umhvørvisflokkur 1</i></p>
<p>Byggingin</p>	<p>Grundøkjavídd (í minsta lagi)</p>	<p>300 m<sup>2</sup> fyri <del>vanlig</del> sethús/stakhús og 150 m<sup>2</sup> fyri samanbygd hús og íbúðir.</p> <p><i>Íbúðir: Í serligum føri, tá ið viðurskiptini tala fyri tí og byggingin ikki lýtur dámin á økinum kann býráðið loyva grundøkjavídd lægri enn 150 m<sup>2</sup> fyri íbúðir, treytað av at byggingin annars uppfyllir øll krøv sambært galdandi ásetingum og reglum.</i></p>
	<p>Ábygging í % (í mesta lagi)</p>	<p>35%</p> <p>50% fyri samanbygd hús og íbúðir (Avmarkaða økið tætt skravarað við svørtum á kortinum)</p>
	<p>Tal av hæddum (í mesta lagi)</p>	<p>3</p>

	Bygningshædd í mun til grovplanering (í mesta lagi)	Frá grovplanering 9 m til mønu og 6,5 m til yvirgrind. Hús við einsíðugum takhalli tó í mesta lagi 8 m upp til hægsta punkti.  Verða hús bygd við einvegis takhalli, skal hallið verða í minstalagi 10 gr.
	Byggilinja til mark	Sambært <del>kortskjali 1</del> Yvirlitskort hjá Klaksvíkar kommunu, annars í minsta lagi 2,50 m.  <del>(Ásetingarnar á kortinum skulu takast framum tekstin, sum bert skal brúkast, í teimum forum, har upplýsingarnar ikki eru at finna á kortinum)</del>
	Byggilinja til veg	<del>Sambært kortskjali 1, annars í minsta lagi 3,0 m frá býlingavegi, og 5,0 m frá ferðsluvegi.</del> <del>(Ásetingarnar á kortinum skulu takast framum tekstin, sum bert skal brúkast, í teimum forum, har upplýsingarnar ikki eru at finna á kortinum)</del>  Sambært almenna ásetingartekstinum fyri Klaksvíkar kommunu og vegleiðandi byggilinjur á Yvirlitskort hjá Klaksvíkar kommunu.
Ferðsla og parkering	Parkeringskrav á egnum øki	Víst verður til eina og hvørja tíð galdandi Bygningskunngerð. Annars sambært meting frá byggivaldinum alt eftir hvat slag av virkseimi talan er um
	Vegir	Yvirlitskort hjá Klaksvíkar kommunu

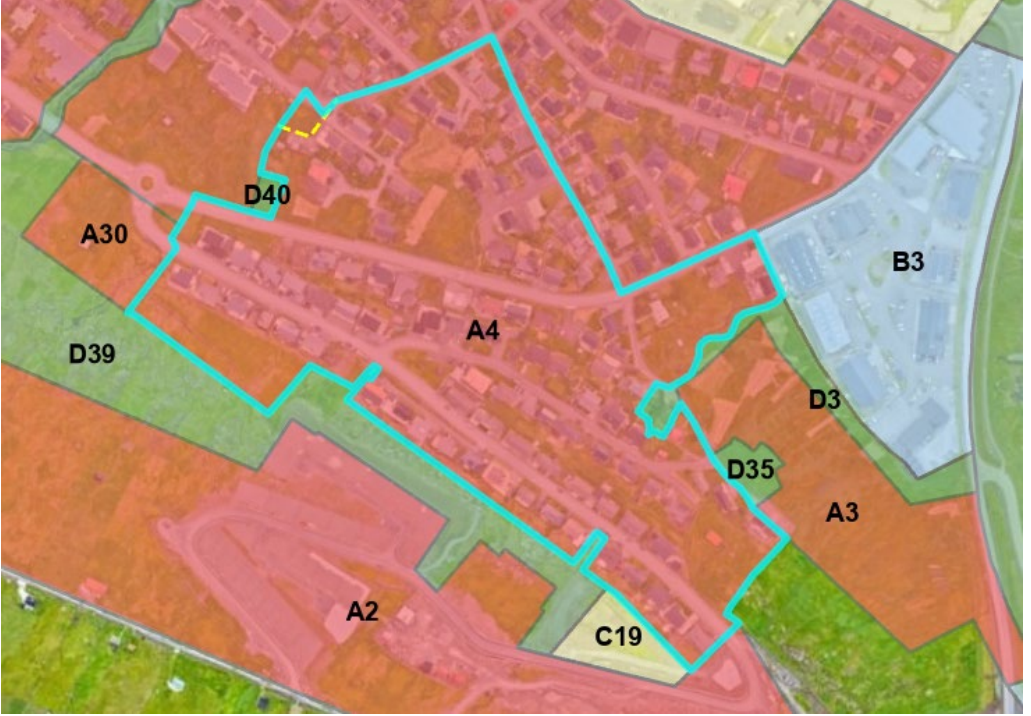


<div>Blandað íbúðar- og vinnuøkið</div>		
økið: nr og stað	A3 vestanfyri vinnuøki í Klingrugarði	
Á økinum kann byggjast	<div>vanlig sethús/stakhús samanbygd lág bygging</div>	Ja
	<div>Høg bygging— (bløkkar) Íbúðarbygning</div>	Ja- vestanfyri atkomuvegin úr Ringvegnum Oman Eið sunnanfyri D-økið sambært góðkendari ætlan
	Vinnubygningar	Ja, so sum smáidna, skrivstovu, stovnar-handils- og tænaðstuvirksemi, í tann mun byggingin og nýtslan ikki lýtir dámin av bústaðarøki  Umhvørvisflokkning 1
Byggingin	Grundøkjavídd (í minsta lagi)	300 m <sup>2</sup> fyri vanlig sethús og 200 150 m <sup>2</sup> fyri samanbygd hús og íbúðir
	Ábygging í % (í mesta lagi)	35%
	Tal av hæddum (í mesta lagi)	3 fyri høgu sethúsabyggingina Íbúðarbygging: 4 hæddir

	Bygningshædd í mun til miðaljörðildi (í mesta lagi)	<p>5 m til yvirgrind og 8,5 m til mønu fyrri <del>vænlig</del> sethúsa/<del>stakhúsa</del>- og samanbygdu byggingina.</p> <p>Niðanfyrri vegin skal tó onki punkt á húsinum vera hægri enn 5,50 metrar omanfyrri lidna veghædd. <del>—Stovugólvið má í mesta lagi liggja 30 cm omanfyrri lidna veghædd</del></p> <p>Sunnanfyrri D-øki: 11 m mált frá lidnari veghædd</p> <p>Verða hús bygd við einvegis takhalli, skal hallið verða í minstalagi 10 gr.</p>
	Byggilinja til mark	<p>Sambært <del>kortskjali 1</del> Yvirlitskort hjá Klaksvíkar kommunu, annars í minsta lagi 2,50 m.</p> <p><del>(Ásetingarnar á kortinum skulu takast framum tekstin, sum bert skal brúkast, í teimum færum, har upplýsingarnar ikki eru at finna á kortinum)</del></p>
	Byggilinja til veg	<p><del>Sambært kortskjali 1, annars í minsta lagi 3,0 m frá býlingavegi, og 5,0 m frá ferðsluvegi.</del></p> <p><del>(Ásetingarnar á kortinum skulu takast framum tekstin, sum bert skal brúkast, í teimum færum, har upplýsingarnar ikki eru at finna á kortinum)</del></p> <p>Sambært almenna ásetingartekstinum fyrri Klaksvíkar kommunu og vegleiðandi byggilinjur á Yvirlitskort hjá Klaksvíkar kommunu</p>
	<del>Friarealer ved bebyggelser</del>	
<del>Friarealer</del> Annað	Friarealer (minimum) Fornfrøði og mentan	Fornmyndugleikin verður hoyrdur ísb. við bygging

Ferðsla og parkering	Parkeringskrav Vegir	Yvirlitskort hjá Klaksvíkar kommunu
	Parkeringskrav á <del>egnum-øki</del>	Víst verður til eina og hvørja tíð galdandi bygningskunngerð



<p><b>Blandað íbúðar- og vinnuøkið</b></p>	 <p><i>Gult linja: Regulering í økismark</i></p>	
<p>økið: nr og stað</p>	<p>A4 Uppsalar, undir Fossum</p>	
<p>Á økinum kann byggjast</p>	<p><del>Vanlig</del> Sethús/<i>stakhús</i></p>	<p><i>Ja</i></p>
	<p>Samanbygd <del>lág</del> bygging</p>	<p><i>Ja</i></p>
	<p><del>høg bygging— (blóttar)</del> <i>Íbúðarbygging</i></p>	<p><del>Nei</del> <i>Ja</i></p>
	<p>Vinnubygningar</p>	<p><i>ja, smáidna, skrivstovu, stovnar- handels- og tænaðstuvirksemi, í tann mun byggingin og nýtslan ikki lýtir dámin av bústaðaøki</i></p> <p><i>Umhvørvisflokkning 1</i></p>
<p>Byggingin</p>	<p>Grundøkjavídd (í minsta lagi)</p>	<p>300 m<sup>2</sup> fyri <del>vanlig</del>-sethús/<i>stakhús</i> og 150 m<sup>2</sup> fyri samanbygd hús og íbúðir.</p> <p><i>Íbúðir: Í serligum føri, tá ið viðurskiptini tala fyri tí og byggingin ikki lýtur dámin á økinum kann býráðið loyva grundøkjavídd lægri enn 150 m<sup>2</sup> fyri íbúðir, treytað av at byggingin annars uppfyllir øll krøv sambært galdandi ásetingum og reglum.</i></p>
	<p>Ábygging í % (í mesta lagi)</p>	<p>35%</p>
	<p>Tal av hæddum (í mesta lagi)</p>	<p>3</p>

	Bygningshædd í mun til miðaljörðildi (í mesta lagi)	5 m til yvirgrind og 8,5 m til mønu . Niðanfyri veg skal tó onki punkt á húsinum vera hægri enn 5,5 metrar omanfyri lidna veghædd. <del>—Stovugólvið má í mesta lagi liggja 30 cm omanfyri lidna veghædd</del>  Verða hús bygd við einvegis takhalli, skal hallið verða í minstalagi 10 gr
	Byggilinja til mark	Sambært <del>kortskjali 1</del> Yvirlitskort hjá Klaksvíkar kommunu, annars í minsta lagi 2,50 m.  (Ásetingarnar á kortinum skulu takast framum tekstin, sum bert skal brúkast, í teimum fœrum, har upplýsingarnar ikki eru at finna á kortinum)
	Byggilinja til veg	<del>Sambært kortskjali 1, annars í minsta lagi 3,0 m frá býlingavegi, og 5,0 m frá ferðsluvegi.</del> (Ásetingarnar á kortinum skulu takast framum tekstin, sum bert skal brúkast, í teimum fœrum, har upplýsingarnar ikki eru at finna á kortinum)  Sambært almenna ásetingartekstinum fyri Klaksvíkar kommunu og vegleiðandi byggilinjur á Yvirlitskort hjá Klaksvíkar kommunu
	<del>Friarealer</del> ved bebyggelser	
<del>Friarealer</del>	<del>Friarealer</del> (minimum)	
Ferðsla og parkering	<del>Parkeringskrav</del> Vegir	Yvirlitskort hjá Klaksvíkar kommunu
	Parkeringskrav á eignum øki	Víst verður til eina og hvørja tíð galdandi bygningskunngerð  <del>2 p-pláss pr. grundøki, harav bilhúsið kann vera tað eina. Á hvørjum grundøki skal kunna ávísast pláss til bilhús</del>

<div>Blandað íbúðar- og vinnuøkið</div>		
Økið: nr og stað	A5 Vestursíðan – frá Vágsá til D14	
Á økinum kann byggjast	<div>Vanlig Sethús/stakhús</div>	Ja
	<div>Samanbygd lág bygging</div>	Ja
	<div>Høg bygging— (blóttar)  Íbúðarbygging</div>	<div>Ja, Ísb. við íbúðarbygging framvið Klaksvíkarvegnum er treyt, at hæddin út frá vegnum verður nýtt til miðstaðarendamál.</div>
	<div>Vinnubygningar</div>	<div>Ja, smáídna, skrivstovu, stovnar- handels- og tænaðstuvirksemi, í tann mun byggingin og nýtslan ikki lýtir dámin av bústaðaðki  Veghædd fram við Klaksvíksvegi skal nýtast til miðstaðarendamál.  Umhvørvisflokkning 1</div>

Byggingin	Grundøkjavídd (í minsta lagi)	300 m <sup>2</sup> fyri <del>vanlig</del> -sethús/stakhús og <del>200</del> 150 m <sup>2</sup> fyri samanbygd hús og íbúðir.  <i>Íbúðir: Í serligum føri, tá ið viðurskiftini tala fyri tí og byggingin ikki lýtur dámin á økinum kann býráðið loyva grundøkjavídd lægri enn 150 m<sup>2</sup> fyri íbúðir, treytað av at byggingin annars uppfyllir øll krøv sambært galdandi ásetingum og reglum.</i>
	Ábygging í % (í mesta lagi)	35% 50% framvið Klaksvíksvegi
	Tal av hæddum (í mesta lagi)	3
	Bygningshædd í mun til miðaljørðildi (í mesta lagi)	5 m til yvirgrind og 8,5 m til mønu .  Niðanfyri veg skal tó onki punkt á húsinum vera hægri enn 5,5 m <del>etrar</del> omanfyri lidna veghædd. — <del>Stovugólvið má í mesta lagi liggja 30 cm omanfyri lidna veghædd</del>  Framvið Klaksvíksvegi: 7,5 m til yvirgrind, 11 m til mønu  <i>Verða hús bygd við einvegis takhalli, skal hallið verða í minstalagi 10 gr.</i>
	Byggilinja til mark	Sambært <del>kortskjali 1</del> Yvirlitskort hjá Klaksvíkar kommunu, annars í minsta lagi 2,5 <del>0</del> m.  <del>(Ásetingarnar á kortinum skulu takast framum tekstin, sum bert skal brúkast, í teimum førum, har upplýsingarnar ikki eru at finna á kortinum)</del>
	Byggilinja til veg	<del>Sambært kortskjali 1, annars í minsta lagi 3,0 m frá býlingavegi, og 5,0 m frá ferðsluvegi.</del>  <del>(Ásetingarnar á kortinum skulu takast framum tekstin, sum bert skal brúkast, í teimum førum, har upplýsingarnar ikki eru at finna á kortinum)</del>  <i>Sambært almenna ásetingartekstinum fyri Klaksvíkar kommunu og vegleiðandi byggilinjur á Yvirlitskort hjá Klaksvíkar kommunu</i>
	<del>Friarealer ved bebyggelser</del>	
Friarealer	Friarealer (minimum)	
Ferðsla og parkering	<del>Parkeringskrav</del> Vegir	Yvirlitskort hjá Klaksvíkar kommunu

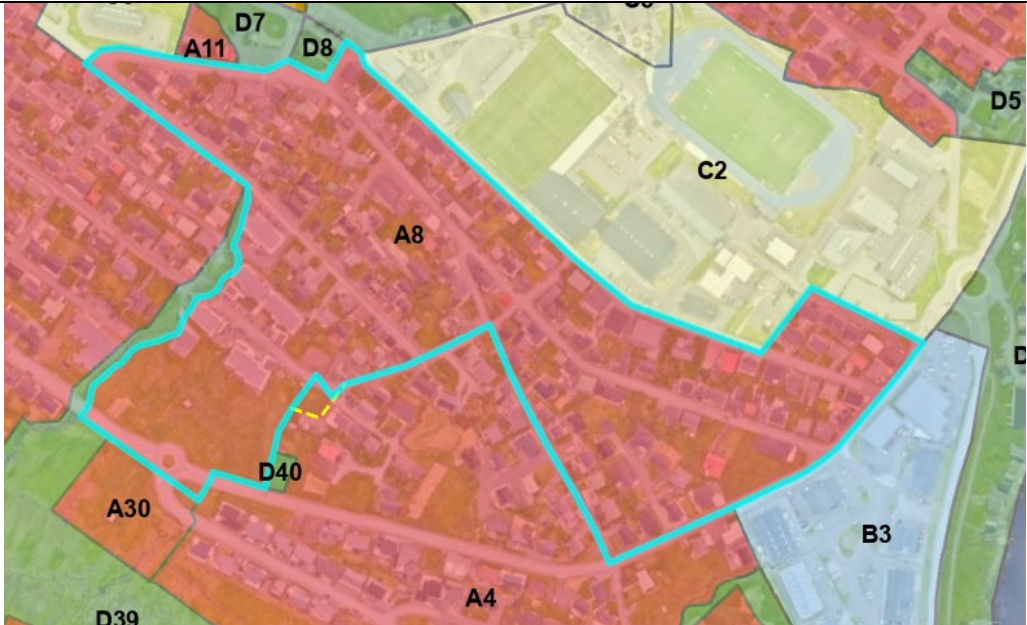


	<p>Parkeringskrav á egnum øki</p>	<p>Víst verður til eina og hvørja tíð galdandi bygningaskunngerð</p> <p><del>2 p-pláss pr. grundøki ella 1,5 pr. íbúð. Bilhús verður roknað sum eitt p-pláss. Á hvørjum grundøki skal kunna ávísast pláss til bilhús. Á økjum framvið Klaksvíksvegnum skal í minsta lagi verða 1 parkeringspláss pr. 40m<sup>2</sup> grundvídd</del></p>
--	---------------------------------------	--

<div>Blandað íbúðar- og vinnuøkið</div>		
økið: nr og stað	A7 Eystanfyri kirkjugarðin við Oyrarvegin	
á økinum kann byggjast	<div>Vanlig Sethús/stakhús</div>	Ja
	Samanbygd lág bygging	Ja
	<div><del>høg bygging</del> (<del>bløkkar</del>) Íbúðarbygning</div>	nei
	Vinnubygningar	ja, smáídna, skrivstovu, stovnar- handels- og tænaðstuvirksemi, í tann mun byggingin og nýtslan ikki lýtir dámin av bústaðaøki  Umhvørvisflokkning 1
Byggingin	Grundøkjavídd (í minsta lagi)	300 m² fyri vanlig sethús og <del>200</del> 150 m² fyri samanbygd hús.
	Ábygging í % (í mesta lagi)	35%
	Tal av hæddum (í mesta lagi)	3
	Bygningshædd í mun til miðaljørðildi (í mesta lagi)	8,5 m til mønu og 5,5 m til yvirgrind.  Niðanfyri veg skal tó onki punkt á húsinum vera hægri enn 5,5 m <del>etrar</del> omanfyri lidna veghædd. — <del>Stovugólvið má í mesta lagi liggja 30 cm omanfyri lidna veghædd</del>  Verða hús bygd við einvegis takhalli, skal hallið verða í minstalagi 10 gr.




	Byggilinja til mark	Sambært <del>kortskjali 1</del> Yvirlitskort hjá Klaksvíkar kommunu, annars í minsta lagi 2,50 m. <del>(Ásetingarnar á kortinum skulu takast framum tekstin, sum bert skal brúkast, í teimum fœrum, har upplýsingarnar ikki eru at finna á kortinum)</del>
	Byggilinja til veg	Sambært kortskjali 1, annars í minsta lagi 3,0 m frá býlingavegi, og 5,0 m frá ferðsluvegi.  <del>(Ásetingarnar á kortinum skulu takast framum tekstin, sum bert skal brúkast, í teimum fœrum, har upplýsingarnar ikki eru at finna á kortinum)</del>  Sambært almenna ásetingartekstinum fyri Klaksvíkar kommunu og vegleiðandi byggilinjur á Yvirlitskort hjá Klaksvíkar kommunu
	Friarealer ved bebyggelser	
<del>Friarealer</del>	Friarealer (minimum)	
Ferðsla og parkering	Parkeringskrav Vegir	Yvirlitskort hjá Klaksvíkar kommunu
	Parkeringskrav <del>á egnum øki</del>	Víst verður til eina og hvørja tíð galdandi bygningskunngerð  <del>2 p-pláss pr. grundøki. Bilhús verður røknað sum eitt p-pláss. Á hvørjum grundøki skal kunna ávísast pláss til bilhús.</del>

<div>Blandað íbúðar- og miðstaðar endamál</div>	<div></div> <div>Gul linja: Regulering í økismark</div>	
<div>økið: nr og stað</div>	<div>A8</div>	
<div>á økinum kann byggjast</div>	<div><div><div>Vanlig</div><div>Sethús/stakhús</div></div></div>	<div>Ja</div>
	<div><div><div>Samanbygd</div><div>lág</div></div><div>bygging</div></div>	<div>Ja</div>
	<div><div><div><del>Høg bygging—</del></div><div>(blóttar)</div><div>Íbúðarbygning</div></div></div>	<div><div><del>Nei</del></div><div>Ja</div></div>
	<div><div>Vinnu- og miðstaðarendamál</div></div>	<div><div>Ja, smáidna, skrivstovu, stovnar- handils- og tænaðstuvirksemi, í tann mun byggingin og nýtslan ikki lýtir dámin av bústaðaðki</div><div>Umhvørvisflokkning 1</div></div>
<div>Byggingin</div>	<div><div>Grundøkjavídd (í minsta lagi)</div></div>	<div><div>300 m<sup>2</sup> fyri vanlig sethús/stakhús og 150 m<sup>2</sup> fyri samanbygd hús og íbúðir.</div><div>Íbúðir: Í serligum føri, tá ið viðurskiftini tala fyri tí og byggingin ikki lýtur dámin á økinum kann býráðið loyva grundøkjavídd lægri enn 150 m<sup>2</sup> fyri íbúðir, treytað av at byggingin annars uppfyllir øll krøv sambært galdandi ásetingum og reglum.</div></div>
	<div><div>Ábygging í % (í mesta lagi)</div></div>	<div>45%</div>
	<div><div>Tal av hæddum (í mesta lagi)</div></div>	<div>3</div>


	Bygningshædd í mun til miðaljörðildi (í mesta lagi)	<p>7,5 m til yvirgrind og 9,0 m til mønu .</p> <p>Niðanfyri veg má stovugólvið í mesta lagi liggja 30 cm omanfyri lidna veghædd</p> <p>Verða hús bygd við einvegis takhalli, skal hallið verða í minstalagi 10 gr.</p>
	Byggilinja til mark	<p>Sambært <del>kortskjali 1</del> Yvirlitskort hjá Klaksvíkar kommunu, annars í minsta lagi 2,50 m.</p> <p><del>(Ásetingarnar á kortinum skulu takast framum tekstin, sum bert skal brúkast, í teimum fòrum, har upplýsingarnar ikki eru at finna á kortinum)</del></p>
	Byggilinja til veg	<p><del>Sambært kortskjali 1, annars í minsta lagi 3,0 m frá býlingavegi, og 5,0 m frá ferðsluvegi.</del></p> <p><del>(Ásetingarnar á kortinum skulu takast framum tekstin, sum bert skal brúkast, í teimum fòrum, har upplýsingarnar ikki eru at finna á kortinum)</del></p> <p>Sambært almenna ásetingartekstinum fyri Klaksvíkar kommunu og vegleiðandi byggilinjur á Yvirlitskort hjá Klaksvíkar kommunu</p>
	<del>Friarealer ved bebyggelser</del>	
<del>Friarealer</del>	<del>Friarealer (minimum)</del>	
Ferðsla og parkering	<del>Parkeringskrav Vegir</del>	Yvirlitskort hjá Klaksvíkar kommunu
	<del>Parkeringskrav á eignum øki</del>	<p><del>2 p-pláss pr. grundøki. Bilhús verður roknað sum eitt p-pláss. Á hvørjum grundøki skal kunna ávísast pláss til bilhús.</del></p> <p>Víst verður til eina og hvørja tíð galdandi bygningskunngerð</p>

**A9 verður avtikið, ístaðin kemur A33, A34 og C22**

<b>Bústaðarøki</b>		
<b>Økið: nr og stað</b>	A9 Øyrarvegur	
<b>Á økinum kann byggjast</b>	vanlig sethús	-Ja, sambært serstakari byggisamtykt
	samanbygd-lág bygging	-Ja, sambært serstakari byggisamtykt
	høg bygging— (blóttar)	nei
	vinnubygningar	nei
<b>Byggingin</b>	Grundøkjavídd	Í minsta lagi 200 m <sup>2</sup> og í mesta lagi 300 m <sup>2</sup>
	Ábygging í % (í mesta lagi)	35%
	Tal av hæddum (í mesta lagi)	2
	Bygningshædd í mun til miðaljørðildi (í mesta lagi)	7,0 m
	Byggilinja til mark	Sambært kortskjali 1, annars í minsta lagi 2,50 m. (Ásetingarnar á kortinum skulu takast framum tekstin, sum bert skal brúkast, í teimum forum, har upplýsingarnar ikki eru at finna á kortinum)
	Byggilinja til veg	Sambært kortskjali 1, annars í minsta lagi 3,0 m frá býlingavegi, og 5,0 m frá ferðsluvegi. (Ásetingarnar á kortinum skulu takast framum tekstin, sum bert skal brúkast, í teimum forum, har upplýsingarnar ikki eru at finna á kortinum)

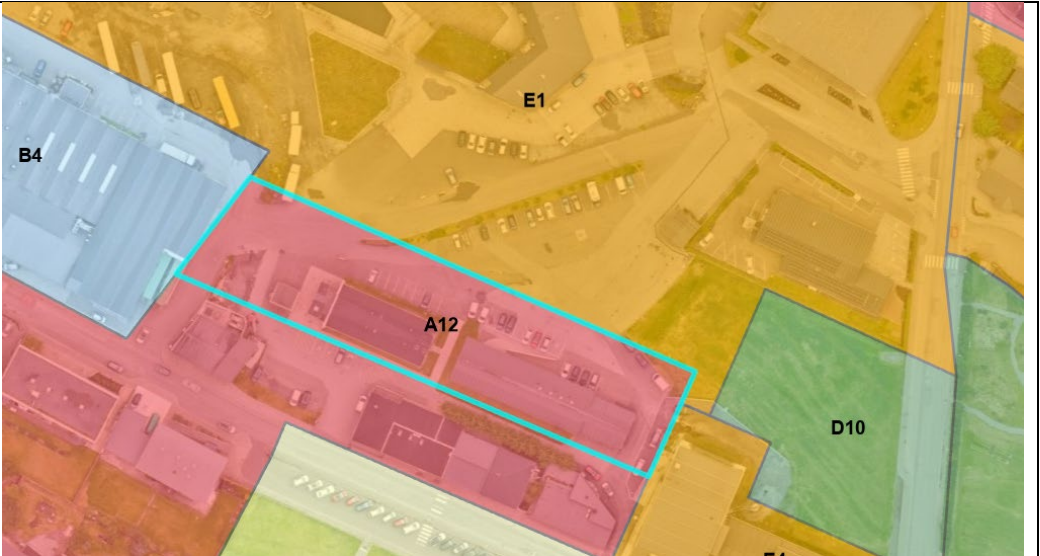
	Friarealer ved bebyggelser	
<i>Friarealer</i>	Friarealer (minimum)	
<i>Ferðsla og parkering</i>	Parkeringskrav	
	Parkeringskrav á egnum øki	<del>2 p-pláss pr. grundøki. Bilhús verður roknað sum eitt p-pláss. Á hvørjum grundøki skal kunna ávísast pláss til bilhús.</del>



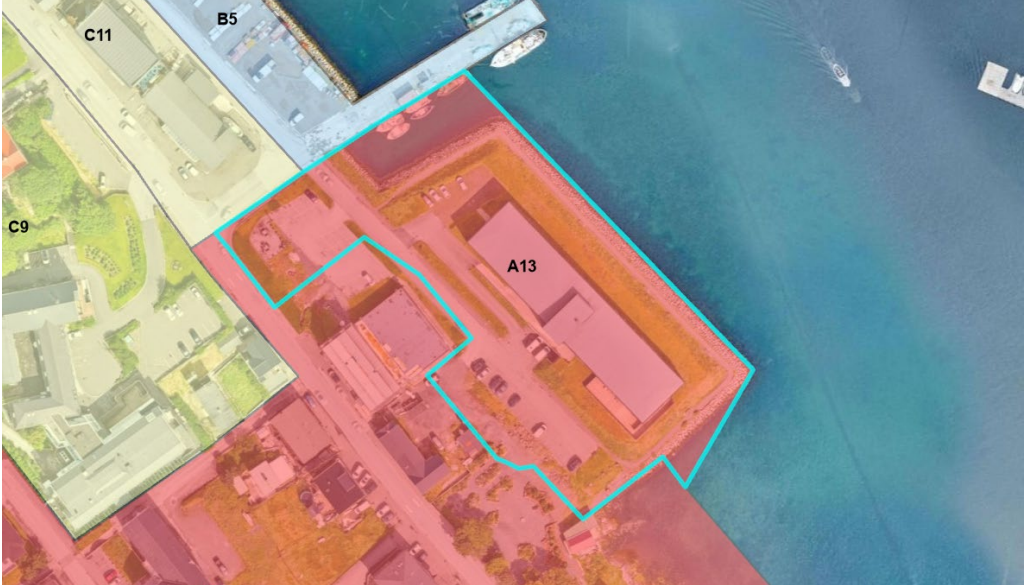
<p><b>Íbúðarøki</b></p> <p><b>Blandað íbúðar- og vinnuøki</b></p>		
<p>Økið: nr og stað</p>	<p>A11 Við Kirkjubrekku</p>	
<p>á økinum kann byggjast</p>	<p><del>Vanlig</del> Sethús/stakhús</p>	<p>Ja</p>
	<p>samanbygd <del>lág</del> bygging</p>	<p>Ja</p>
	<p><del>høg bygging—</del> (blóttar)</p>	<p><del>Nei</del></p>
	<p>Íbúðarbygning</p>	<p>Ja</p>
	<p><del>Vinnubygningar</del> Vinnuendamál</p>	<p><del>Nei</del></p> <p>Ja í veghædd: Smáidna, skrivstovu, stovnar-handils- og tænaðstuvirksemi, í tann mun byggingin og nýtslan ikki lýtir dámin av bústaðaøki</p> <p>Umhvørvisflokkning 1</p>
<p>Byggingin</p>	<p>Grundøkjavídd (í minsta lagi)</p>	<p>300 m<sup>2</sup> fyri <del>vanlig</del> sethús/stakhús og <del>200</del> 150 m<sup>2</sup> fyri samanbygd hús og íbúðir.</p> <p>Íbúðir: Í serligum føri, tá ið viðurskiptini tala fyri tí og byggingin ikki lýtur dámin á økinum kann býráðið loyva grundøkjavídd lægri enn 150 m<sup>2</sup> fyri íbúðir, treytað av at byggingin annars uppfyllir øll krøv sambært galdandi ásetingum og reglum.</p>
	<p>Ábygging í % (í mesta lagi)</p>	<p>35%</p>
	<p>Tal av hæddum (í mesta lagi)</p>	<p>3</p>



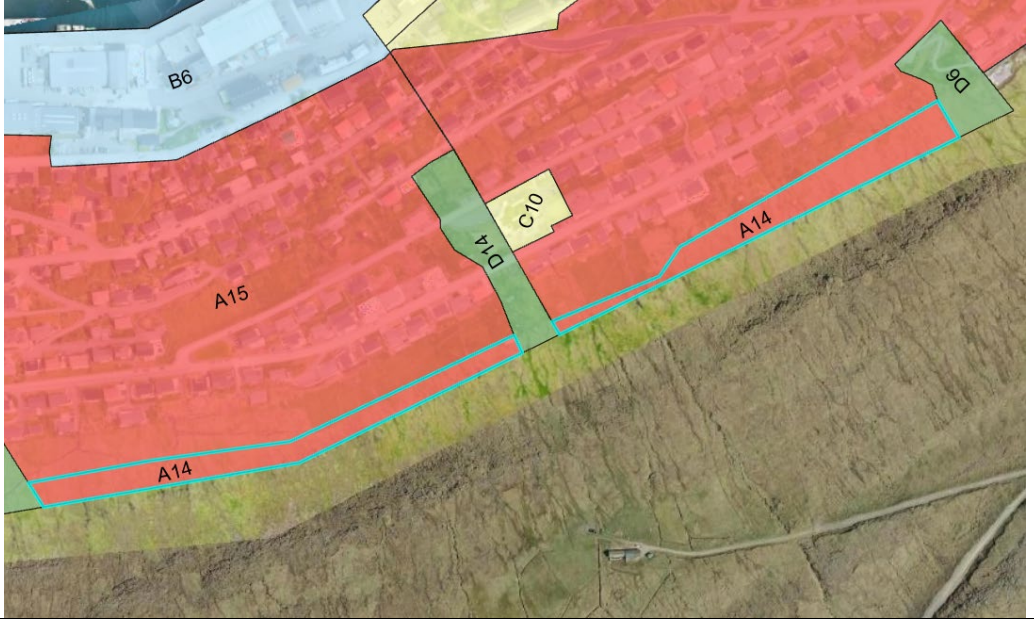
	Bygningshædd í mun til miðaljörðildi (í mesta lagi)	7,5 m til yvirgrind og 9,0 m til mønu. <del>Stovugólvið má í mesta lagi liggja 30 cm omanfyri lidna veghædd.</del>  Verða hús bygd við einvegis takhalli, skal hallið verða í minstalagi 10 gr.
	Byggilinja til mark	Sambært <del>kortskjali 1</del> Yvirlitskort hjá Klaksvíkar kommunu, annars í minsta lagi 2,50 m.  (Ásetingarnar á kortinum skulu takast framum tekstin, sum bert skal brúkast, í teimum fòrum, har upplýsingarnar ikki eru at finna á kortinum)
	Byggilinja til veg	<del>Sambært kortskjali 1, annars í minsta lagi 3,0 m frá býlingavegi, og 5,0 m frá ferðsluvegi.</del> (Ásetingarnar á kortinum skulu takast framum tekstin, sum bert skal brúkast, í teimum fòrum, har upplýsingarnar ikki eru at finna á kortinum)  Sambært almenna ásetingartekstinum fyri Klaksvíkar kommunu og vegleiðandi byggilinjur á Yvirlitskort hjá Klaksvíkar kommunu
	<del>Friarealer ved bebyggelser</del>	
<del>Friarealer</del>	<del>Friarealer (minimum)</del>	
Ferðsla og parkering	<del>Parkeringskrav Vegir</del>	Yvirlitskort hjá Klaksvíkar kommunu Víst verður til eina og hvørja tíð galdandi bygningakunngerð
	Parkeringskrav á egnum øki	<del>2 p-pláss pr. grundøki. Bilhús verður roknað sum eitt p.pláss. Á hvørjum grundøki skal kunna ávísast pláss til bilhús.</del>

<p><b>Blandað íbúðar- og vinnuenda mál</b></p>		
<p>økið: nr og stað</p>	<p>A12 Eystanfyri Klaksvíksveg</p>	
<p>á økinum kann byggjast</p>	<p><del>vanlig</del> Sethús/<del>stakhús</del></p>	<p>nei</p>
	<p>Samanbygd <del>lág</del> bygging</p>	<p>Ja treytað av, at hæddin út frá vegnum verður nýtt til miðstaðarendamál</p>
	<p><del>høg bygging</del> (<del>bløkkar</del>)  Íbúðarbygging</p>	<p><del>Nei</del> Ja treytað av, at hæddin út frá vegnum verður nýtt til miðstaðarendamál</p>
	<p>Vinnuendamál</p>	<p>Ja miðstaðarendamál  Umhvørvisflokkning 1-2</p>
<p>Byggingin</p>	<p>Grundøkjavídd (í minsta lagi)</p>	<p><del>200</del> 150 m<sup>2</sup> fyri samanbygd hús og íbúðir</p>
	<p>Ábygging í % (í mesta lagi)</p>	<p>70 %</p>
	<p>Tal av hæddum (í mesta lagi)</p>	<p><del>3</del> 4</p>
	<p>Bygningshædd í mun til miðaljörðildi (í mesta lagi)</p>	<p>11m <del>Stovugólvið má í mesta lagi liggja 30 cm omanfyri lidna veghædd</del>  Verða hús bygd við einvegis takhalli, skal hallið verða í minstalagi 10 gr.</p>
	<p>Byggilinja til mark</p>	<p>Sambært <del>kortskjali 1</del> Yvirlitskort hjá Klaksvíkar kommunu, annars í minsta lagi 2,50 m.  <del>(Ásetingarnar á kortinum skulu takast framum tekstin, sum bert skal brúkast, í teimum forum, har upplýsingarnar ikki eru at finna á kortinum)</del></p>

	Byggilinja til veg	<p><del>Sambært kortskjali 1, annars í minsta lagi 3,0 m frá býlingavegi, og 5,0 m frá ferðsluvegi.</del></p> <p><del>(Ásetingarnar á kortinum skulu takast framum tekstin, sum bert skal brúkast, í teimum forum, har upplýsingarnar ikki eru at finna á kortinum)</del></p> <p>Sambært almenna ásetingartekstinum fyri Klaksvíkar kommunu og vegleiðandi byggilinjur á Yvirlitskort hjá Klaksvíkar kommunu</p>
	<del>Friarealer ved bebyggelser</del>	
<del>Friarealer</del>	<del>Friarealer (minimum)</del>	
Ferðsla og parkering	<del>Parkeringskrav Vegir</del>	Yvirlitskort hjá Klaksvíkar kommunu
	Parkeringskrav á egnum øki	<p>Víst verður til eina og hvørja tíð galdandi bygningskunngerð</p> <p><del>Í minsta lagi 1 bilstöðil pr. 40 m<sup>2</sup>-ábygd grundvídd.</del></p>

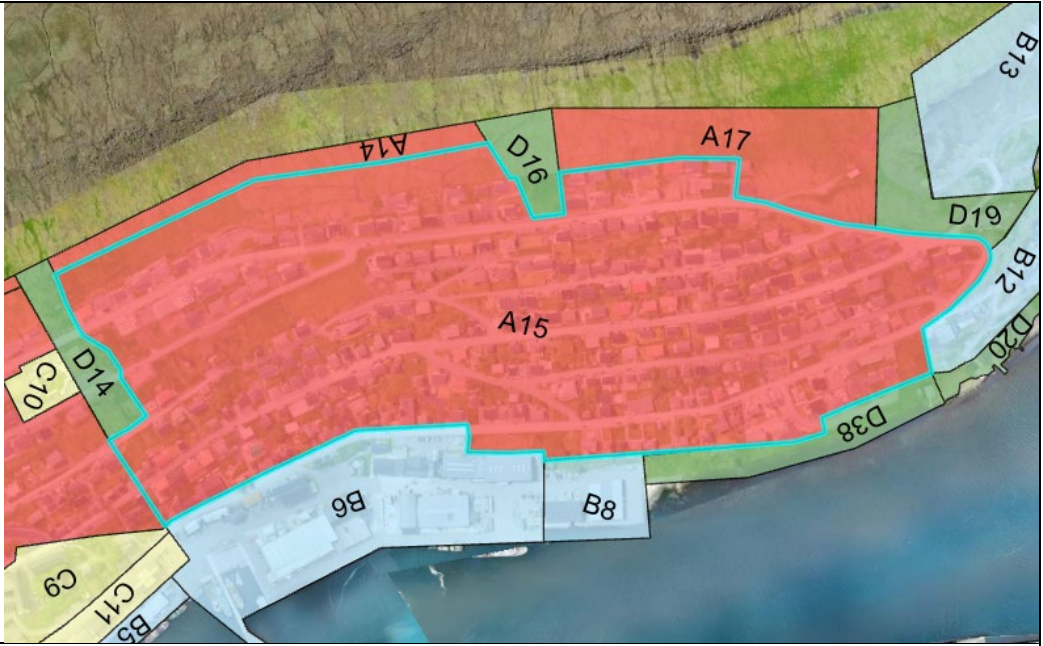
<p><b>Almenn bygging</b></p> <p>(integrerað øki)</p>		
<p>økið: nr og stað</p>	<p><b>A13</b> Eystanfyri Klaksvíksvegin</p>	
<p>Nýtsla:</p>	<p>Almennir bygningar v.m.</p>	<p>Røktarheim við hartilhojrandi virksemini og uttanum- og atkomuøki</p>
	<p>Grundøkjavídd (í minsta lagi)</p>	<p>3000 m<sup>2</sup></p>
	<p>Byggiprocent (í mesta lagi)</p>	<p>60 %</p>
	<p>Tal av hæddum (í mesta lagi)</p>	<p>4</p>
<p>Bygging:</p>	<p>Bygningshædd</p>	<p>Upp til kotu 16 <i>Verða hús bygd við einvegis takhalli, skal hallið verða í minsta lagi 10 gr.</i></p>
	<p>Byggilinja til mark</p>	<p><i>Sambært <del>kortskjali 1</del> Yvirlitskort hjá Klaksvíkar kommunu, annars í minsta lagi 2,50 m.</i> <i>(Ásetingarnar á kortinum skulu takast framum tekstin, sum bert skal brúkast, í teimum forum, har upplýsingarnar ikki eru at finna á kortinum)</i></p>

	Byggilinja til veg	<p><del>Sambært kortskjali 1, annars í minsta lagi 3,0m frá býlingavegi og 5,0 m frá ferðsluvegi. (Ásetingar á kortinum skulu takast framum tekstin, sum bert skal brúkast í teimum forum, har upplýsingarnir ikki eru at finna á kortinum)</del></p> <p><i>Sambært almenna ásetingartekstinum fyri Klaksvíkar kommunu og vegleiðandi byggilinjur á Yvirlitskort hjá Klaksvíkar kommunu</i></p>
<del>Fríøkir:</del>	<del>Fríøki</del> <del>(í minsta lagi)</del>	-
Ferðsla og parkering	<del>Parkeringskrav</del> Vegir	-
	Parkeringskrav á eignum øki	<p><i>Víst verður til eina og hvørja tíð galdandi bygningskunngerð</i></p> <p><del>Í minsta lagi 1 bílstøðil pr. 40 m<sup>2</sup> ábygd grundvídd, annars sambært meting frá byggivaldinum alt eftir hvat slag av virksemin, talan er um</del></p>


<p><b>Blandað íbúðar- og vinnuenda mál</b></p>		
<p>Økið: nr og stað</p>	<p>A14</p>	
<p>Á økinum kann byggjast</p>	<p><del>Vanlig</del> Sethús/<del>stakhús</del></p>	<p><del>Ja</del>-<del>Nei</del></p>
	<p>samanbygd <del>lág</del> bygging</p>	<p>Ja</p>
	<p><del>høg bygging</del> (<del>bløkkar</del>) Íbúðarbygging</p>	<p><del>Nei</del> <u>Ja</u></p>
	<p>Vinnubygningar</p>	<p>Ja, smáidna, skrivstovu, stovnar- handels- og tænaðstuvirksemi, í tann mun byggingin og nýtslan ikki lýtur dámin av bústaðaøki</p> <p>Umhvørvisflokkning 1</p>
<p>Byggingin</p>	<p>Grundøkjavídd (í minsta lagi)</p>	<p><del>300 m<sup>2</sup> fyri vanlig sethús/stakhús og 200</del> <u>150</u> m<sup>2</sup> fyri samanbygd hús og íbúðir</p> <p>Íbúðir: Í serligum føri, tá ið viðurskiptini tala fyri tí og byggingin ikki lýtur dámin á økinum kann býráðið loyva grundøkjavídd lægri enn 150 m<sup>2</sup> fyri íbúðir, treytað av at byggingin annars uppfyllir øll krøv sambært galdandi ásetingum og reglum.</p>
	<p>Ábygging í % (í mesta lagi)</p>	<p>35%</p>
	<p>Tal av hæddum (í mesta lagi)</p>	<p>3</p>



	Bygningshædd í mun til miðaljörðildi (í mesta lagi)	5 m til yvirgrind og 8,5 m til mønu . Niðanfyri veg skal tó onki punkt á húsinum vera hægri enn 5,50 metrar omanfyri lidna veghædd. — <del>Stovugólvið má í mesta lagi liggja 30 cm omanfyri lidna veghædd</del>  Verða hús bygd við einvegis takhalli, skal hallið verða í minstalagi 10 gr.
	Byggilinja til mark	Sambært <del>kortskjali 1</del> Yvirlitskort hjá Klaksvíkar kommunu, annars í minsta lagi 2,50 m. (Ásetingarnar á kortinum skulu takast framum tekstin, sum bert skal brúkast, í teimum fœrum, har upplýsingarnar ikki eru at finna á kortinum)
	Byggilinja til veg	<del>Sambært kortskjali 1, annars í minsta lagi 3,0 m frá býlingavegi, og 5,0 m frá ferðsluvegi.</del> (Ásetingarnar á kortinum skulu takast framum tekstin, sum bert skal brúkast, í teimum fœrum, har upplýsingarnar ikki eru at finna á kortinum)  Sambært almenna ásetingartekstinum fyri Klaksvíkar kommunu og vegleiðandi byggilinjur á Yvirlitskort hjá Klaksvíkar kommunu
	<del>Friarealer ved bebyggelser</del>	
<del>Friarealer</del>	<del>Friarealer (minimum)</del>	
Ferðsla og parkering	<del>Parkeringskrav</del> Vegir	Yvirlitskort hjá Klaksvíkar kommunu
	Parkeringskrav á <del>egnum øki</del>	Víst verður til eina og hvørja tíð galdandi bygningskunngerð  <del>2 p-pláss pr. grundøki, harav bilhúsið kann vera tað eina. Á hvørjum grundøki skal kunna ávísast pláss til bilhús</del>


<p><b>Blandað íbúðar- og vinnuenda mál</b></p>		
<p>Økið: nr og stað</p>	<p>A15</p>	
<p>Á økinum kann byggjast</p>	<p><del>Vanlig</del> Sethús/stakhús</p>	<p>Ja</p>
	<p>samanbygd-lág bygging</p>	<p>Ja</p>
	<p><del>høg bygging—</del> (blóttar)</p>	<p><del>Nei</del></p>
	<p>Íbúðarbygging</p>	<p>Ja</p>
<p>Byggingin</p>	<p>Vinnubygningar</p>	<p>ja, smáidna, skrivstovu, stovnar- handels- og tænaðstuvirksemi, í tann mun byggingin og nýtslan ikki lýtir dámin av bústaðaøki</p>
	<p>Grundøkjavídd (í minsta lagi)</p>	<p>Umhvørvisflokkur 1</p>
	<p>Ábygging í % (í mesta lagi)</p>	<p>300 m<sup>2</sup> fyri <del>vanlig</del>-sethús/stakhús og 200 150 m<sup>2</sup> fyri samanbygd hús og íbúðir.</p>
	<p>Tal av hæddum (í mesta lagi)</p>	<p>Íbúðir: Í serligum føri, tá ið viðurskiptini tala fyri tí og byggingin ikki lýtur dámin á økinum kann býráðið loyva grundøkjavídd lægri enn 150 m<sup>2</sup> fyri íbúðir, treytað av at byggingin annars uppfyllir øll krøv sambært galdandi ásetingum og reglum.</p>

	Bygningshædd í mun til miðaljörðildi (í mesta lagi)	5 m til yvirgrind og 8,5 m til mønu . Niðanfyri veg skal tó onki punkt á húsinum vera hægri enn 5,50 metrar omanfyri lidna veghædd. - Stovugólvið má í mesta lagi liggja 30 cm omanfyri lidna veghædd.  Verða hús bygd við einvegis takhalli, skal hallið verða í minstalagi 10 gr.
	Byggilinja til mark	Sambært <del>kortskjali 1</del> Yvirlitskort hjá Klaksvíkar kommunu, annars í minsta lagi 2,50 m.  (Ásetingarnar á kortinum skulu takast framum tekstin, sum bert skal brúkast, í teimum færum, har upplýsingarnar ikki eru at finna á kortinum)
	Byggilinja til veg	<del>Sambært kortskjali 1, annars í minsta lagi 3,0 m frá býlingavegi, og 5,0 m frá ferðsluvegi.</del> (Ásetingarnar á kortinum skulu takast framum tekstin, sum bert skal brúkast, í teimum færum, har upplýsingarnar ikki eru at finna á kortinum)  Sambært almenna ásetingartekstinum fyri Klaksvíkar kommunu og vegleiðandi byggilinjur á Yvirlitskort hjá Klaksvíkar kommunu
	Friarealer ved bebyggelser	
<del>Friarealer</del>	Friarealer (minimum)	
Ferðsla og parkering	<del>Parkeringskrav Vegir</del>	Yvirlitskort hjá Klaksvíkar kommunu
	Parkeringskrav á eignum øki	<del>2 p-pláss pr. grundøki. Bilhús verður røknað sum eitt p.pláss. Á hvørjum grundøki skal kunna ávísast pláss til bilhús</del>  Víst verður til eina og hvørja tíð galdandi bygningskunngerð

<div>Blandað íbúðar- og endamál</div>		
økið: nr og stað	A16 Niðanfyri Stangaveg	
á økinum kann byggjast	<div><div>Vanlig</div><div>Sethús/stakhús</div></div>	ja
	<div><div>Samanbygd lág</div><div>bygging</div></div>	ja
	<div><div><del>høg bygging</del></div><div><del>(blóttar)</del></div><div>Íbúðarbygging</div></div>	<div>Nei</div> <div>Ja</div>
	<div>Vinnubygningar</div>	<div>Ja, smáidna, skrivstovu, stovnar- handils- og tænaðstuvirksemi, í tann mun byggingin og nýtslan ikki lýtir dámin av bústaðaøki</div> <div>Umhvørvisflokkning 1</div>
Byggingin	<div>Grundøkjavídd (í minsta lagi)</div>	<div>300 m<sup>2</sup> fyri <del>vanlig</del> sethús/stakhús og 200 150 m<sup>2</sup> til samanbygda bygging</div> <div>Íbúðir: Í serligum føri, tá ið viðurskiptini tala fyri tí og byggingin ikki lýtur dámin á økinum kann býráðið loyva grundøkjavídd lægri enn 150 m<sup>2</sup> fyri íbúðir, treytað av at byggingin annars uppfyllir øll krøv sambært galdandi ásetingum og reglum.</div>
	<div>Ábygging í % (í mesta lagi)</div>	40%
	<div>Tal av hæddum (í mesta lagi)</div>	3


	Bygningshædd í mun til miðaljörðildi (í mesta lagi)	7,5 m til yvirgrind og 9 m til mønu <i>Verða hús bygd við einvegis takhalli, skal hallið verða í minsta lagi 10 gr</i>
	Byggilinja til mark	Sambært <del>kortskjali 1</del> Yvirlitskort hjá Klaksvíkar kommunu, annars í minsta lagi 2,50 m. <i>(Ásetingarnar á kortinum skulu takast framum tekstin, sum bert skal brúkast, í teimum færum, har upplýsingarnar ikki eru at finna á kortinum)</i>
	Byggilinja til veg	<del>Sambært kortskjali 1, annars í minsta lagi 3,0 m frá býlingavegi, og 5,0 m frá ferðsluvegi.</del> <i>(Ásetingarnar á kortinum skulu takast framum tekstin, sum bert skal brúkast, í teimum færum, har upplýsingarnar ikki eru at finna á kortinum)</i>  <i>Sambært almenna ásetingartekstinum fyri Klaksvíkar kommunu og vegleiðandi byggilinjur á Yvirlitskort hjá Klaksvíkar kommunu</i>
	<del>Friarealer ved bebyggelser</del>	
<i>Friarealer</i>	<del>Friarealer (minimum)</del>	
<i>Ferðsla og parkering</i>	<del>Parkeringskrav</del> Vegir	<i>Yvirlitskort hjá Klaksvíkar kommunu</i> <i>Víst verður til eina og hvørja tíð galdandi bygningskunngerð</i>
	<del>Parkeringskrav á egnum øki</del>	<del>2 p-pláss pr. grundøki. Bilhús verður røknað sum eitt p-pláss. Á hvørjum grundøki skal kunna ávísast pláss til bilhús.</del>




<p><b>Blandað íbúðar- og vinnuenda mál</b></p>		
<p>Økið: nr og stað</p>	<p>A17</p>	
<p>á økinum kann byggjast</p>	<p><del>Vanlig</del> Sethús/stakhús</p>	<p>Ja</p>
	<p>samanbygd <del>lág</del> bygging</p>	<p>Ja</p>
	<p><del>høg bygging—</del> (<del>blóttar</del>) Íbúðarbygging</p>	<p><del>Nei</del> Ja</p>
	<p>Vinnubygningar</p>	<p>ja, smáidna, skrivstovu, stovnar- handils- og tænaðstuvirksemi, í tann mun byggingin og nýtslan ikki lýtir dámin av bústaðaðki</p> <p><i>Umhvørvisflokkning 1</i></p>
<p>Byggingin</p>	<p>Grundøkjavídd (í minsta lagi)</p>	<p>300 m<sup>2</sup> fyri <del>vanlig</del> sethús/stakhús og <del>200</del> 150 m<sup>2</sup> fyri samanbygd hús og íbúðir</p> <p><i>Íbúðir: Í serligum føri, tá ið viðurskiftini tala fyri tí og byggingin ikki lýtur dámin á økinum kann býráðið loyva grundøkjavídd lægri enn 150 m<sup>2</sup> fyri íbúðir, treytað av at byggingin annars uppfyllir øll krøv sambært galdandi ásetingum og reglum.</i></p>
	<p>Ábygging í % (í mesta lagi)</p>	<p>35%</p>
	<p>Tal av hæddum (í mesta lagi)</p>	<p>3</p>
	<p>Bygningshædd í mun til miðaljörðildi (í mesta lagi)</p>	<p>5 m til yvirgrind og 8,5 m til mønu . Niðanfyrir veg skal tó onki punkt á húsinum vera hægri enn 5,30 metrar omanfyrir lidna veghædd. <del>—Stovugólvið má í mesta lagi liggja 30 cm omanfyrir lidna veghædd</del></p> <p><i>Verða hús bygd við einvegis takhalli, skal hallið verða í minstalagi 10 gr</i></p>



	Byggilinja til mark	<p>Sambært <del>kortskjali 1</del> Yvirlitskort hjá Klaksvíkar kommunu, annars í minsta lagi 2,50 m.</p> <p><del>(Ásetingarnar á kortinum skulu takast framum tekstin, sum bert skal brúkast, í teimum færum, har upplýsingarnar ikki eru at finna á kortinum)</del></p>
	Byggilinja til veg	<p><del>Sambært kortskjali 1, annars í minsta lagi 3,0 m frá býlingavegi, og 5,0 m frá ferðsluvegi.</del></p> <p><del>(Ásetingarnar á kortinum skulu takast framum tekstin, sum bert skal brúkast, í teimum færum, har upplýsingarnar ikki eru at finna á kortinum)</del></p> <p>Sambært almenna ásetingartekstinum fyri Klaksvíkar kommunu og vegleiðandi byggilinjur á Yvirlitskort hjá Klaksvíkar kommunu</p>
	<del>Friarealer ved bebyggelser</del>	
<del>Friarealer</del>	<del>Friarealer (minimum)</del>	
Ferðsla og parkering	<del>Parkeringskrav Vegir</del>	Yvirlitskort hjá Klaksvíkar kommunu
	Parkeringskrav á <del>egnum øki</del>	<p><del>2 p-pláss pr. grundøki. Bilhús verður røknað sum eitt p.pláss. Á hvørjum grundøki skal kunna ávísast pláss til bilhús</del></p> <p>Víst verður til eina og hvørja tíð galdandi bygningakunngerð</p>

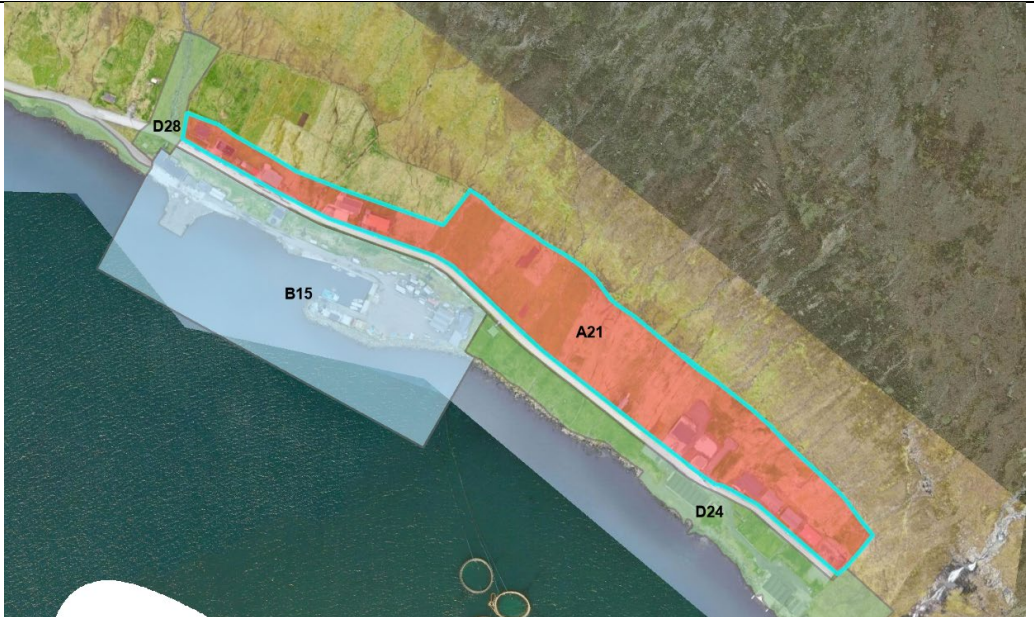
<p><b>Blandað bústaðar- og vinnu- endamál</b></p>		
<p>Økið: nr og stað</p>	<p>A19 Ánirnar</p>	
<p>á økinum kann byggjast</p>	<p><del>Vanlig</del> Sethús/<del>stakhús</del></p>	<p>Ja</p>
	<p>samanbygd <del>lág</del> bygging</p>	<p>Ja</p>
	<p><del>høg bygging—</del> (<del>blóttar</del>)  Íbúðarbygging</p>	<p>Nei</p>
	<p>Vinnubygningar</p>	<p>ja, smáídna, skrivstovu, stovnar- handils- og tænaðstuvirksemi, í tann mun byggingin og nýtslan ikki lýtir dámin av bústaðaðki</p> <p><i>Umhvørvisflokkning 1</i></p>
<p>Byggingin</p>	<p>Grundøkjavídd (í minsta lagi)</p>	<p>300 m<sup>2</sup> fyri <del>vanlig</del> sethús og <del>200</del> 150 m<sup>2</sup> fyri samanbygd hús og íbúðir</p>
	<p>Ábygging í % (í mesta lagi)</p>	<p>35%</p>
	<p>Tal av hæddum (í mesta lagi)</p>	<p>3</p>
	<p>Bygningshædd í mun til miðaljörðildi (í mesta lagi)</p>	<p>5 m til yvirgrind og 8,5 m til mønu . Niðanfyrir veg skal tó onki punkt á húsinum vera hægri enn 5,50 metrar omanfyrir lidna veghædd. —Stovugólvið má í mesta lagi liggja 30 cm omanfyrir lidna veghædd</p> <p><i>Verða hús bygd við einvegis takhalli, skal hallið verða í minstalagi 10 gr</i></p>

	Byggilinja til mark	<p>Sambært <del>kortskjali 1</del> Yvirlitskort hjá Klaksvíkar kommunu, annars í minsta lagi 2,50 m.</p> <p><i>(Ásetingarnar á kortinum skulu takast framum tekstin, sum bert skal brúkast, í teimum færum, har upplýsingarnar ikki eru at finna á kortinum)</i></p>
	Byggilinja til veg	<p><del>Sambært kortskjali 1, annars í minsta lagi 3,0 m frá býlingavegi, og 5,0 m frá ferðsluvegi.</del></p> <p><i>(Ásetingarnar á kortinum skulu takast framum tekstin, sum bert skal brúkast, í teimum færum, har upplýsingarnar ikki eru at finna á kortinum)</i></p> <p>Sambært almenna ásetingartekstinum fyri Klaksvíkar kommunu og vegleiðandi byggilinjur á Yvirlitskort hjá Klaksvíkar kommunu</p>
	<del>Friarealer ved bebyggelser</del>	
<del>Friarealer</del>	<del>Friarealer (minimum)</del>	
Ferðsla og parkering	<del>Parkeringskrav Vegir</del>	Yvirlitskort hjá Klaksvíkar kommunu
	Parkeringskrav á egnum øki	<p>Víst verður til eina og hvørja tíð galdandi bygningskunngerð</p> <p><del>2 p-pláss pr. grundøki. Bilhús verður roknað sum eitt p.pláss. Á hvørjum grundøki skal kunna ávísast pláss til bilhús</del></p>


<b>Íbúðar- endamál</b>		
økið: nr og stað	A20 Ánirnar	
á økinum kann byggjast	<del>Vanlig</del> Sethús/stakhús	nei
	samanbygd <del>lág</del> bygging	Ja
	<del>høg bygging— (blóttar)</del> Íbúðarbygging	Ja
	vinnubygningar	Ja, smáidnaður, skrivstovu-, handils- og tænaendamá  Umhvørvisflokkning 1
Byggingin	Grundøkjavídd (í minsta lagi)	300 m <sup>2</sup> fyrri <del>vanlig</del> sethús og <del>200</del> 150 m <sup>2</sup> fyrri samanbygd hús og íbúðir
	Ábygging í % (í mesta lagi)	35%
	Tal av hæddum (í mesta lagi)	3 við nýtiligari loftshædd
	Bygningshædd í mun til miðaljørðildi (í mesta lagi)	11 m  Verða hús bygd við einvegis takhalli, skal hallið verða í minstalagi 10 gr
	Byggilinja til mark	Sambært <del>kortskjali 1</del> Yvirlitskort hjá Klaksvíkar kommunu, annars í minsta lagi 2,50 m.  <del>(Ásetingarnar á kortinum skulu takast framum tekstin, sum bert skal brúkast, í teimum fœrum, har upplýsingarnar ikki eru at finna á kortinum)</del>

	Byggilinja til veg	<p><del>Sambært kortskjali 1, annars í minsta lagi 3,0 m frá býlingavegi, og 5,0 m frá ferðsluvegi. (Ásetingarnar á kortinum skulu takast framum tekstin, sum bert skal brúkast, í teimum forum, har upplýsingarnar ikki eru at finna á kortinum)</del></p> <p>Sambært almenna ásetingartekstinum fyri Klaksvíkar kommunu og vegleiðandi byggilinjur á Yvirlitskort hjá Klaksvíkar kommunu.</p> <p>Víst verður til Landsverk. Ísb. við krøv til frástøðu til landsveg</p>
	Friarealer ved bebyggelser	
<del>Friarealer</del>	Friarealer (minimum)	
Ferðsla og parkering	<del>Parkeringskrav Vegir</del>	Yvirlitskort hjá Klaksvíkar kommunu
	Parkeringskrav á egnum øki	<p><del>2-p-pláss pr. grundøki. Bilhús verður roknað sum eitt p.pláss. Á hvørjum grundøki skal kunna ávísast pláss til bilhús</del></p> <p>Víst verður til eina og hvørja tíð galdandi bygningskunngerð</p>




<p><b>Blandað íbúðar- og vinnuenda mál</b></p>		
<p>Økið: nr og stað</p>	<p>A21 Árnafjörður</p>	
<p>á økinum kann byggjast</p>	<p><del>Vanlig</del> Sethús/<del>stakhús</del></p>	<p>Ja</p>
	<p>samanbygd <del>lág</del> bygging</p>	<p>Ja</p>
	<p><del>høg bygging—</del> (blóttar)  Íbúðarbygging</p>	<p><del>Nei</del>  Ja</p>
	<p>vinnubygningar</p>	<p>ja, smáidna, skrivstovu, stovnar- handils- og tænaðstuvirksemi, í tann mun byggingin og nýtslan ikki lýtir dámin av bústaðaðki</p> <p><i>Umhvørvisflokkning 1</i></p>
<p>Byggingin</p>	<p>Grundøkjavídd (í minsta lagi)</p>	<p>300 m<sup>2</sup> fyrri <del>vanlig</del> sethús og <del>200-150</del> m<sup>2</sup> fyrri samanbygd hús</p>
	<p>Ábygging í % (í mesta lagi)</p>	<p>35%</p>
	<p>Tal av hæddum (í mesta lagi)</p>	<p>3</p>
	<p>Bygningshædd í mun til miðaljørðildi (í mesta lagi)</p>	<p>5 m til yvirgrind og 8,5 m til mønu.</p> <p><i>Verða hús bygd við einvegis takhalli, skal hallið verða í minstalagi 10 gr</i></p>
	<p>Byggilinja til mark</p>	<p>Sambært <del>kortskjali 1</del> Yvirlitskort hjá Klaksvíkar kommunu, annars í minsta lagi 2,50 m.</p> <p><i>(Ásetingarnar á kortinum skulu takast framum tekstin, sum bert skal brúkast, í teimum forum, har upplýsingarnar ikki eru at finna á kortinum)</i></p>

	Byggilinja til veg	<p><del>Sambært kortskjali 1, annars í minsta lagi 3,0 m frá býlingavegi, og 5,0 m frá ferðsluvegi. (Ásetingarnar á kortinum skulu takast framum tekstin, sum bert skal brúkast, í teimum forum, har upplýsingarnar ikki eru at finna á kortinum)</del></p> <p>Sambært almenna ásetingartekstinum fyri Klaksvíkar kommunu og vegleiðandi byggilinjur á Yvirlitskort hjá Klaksvíkar kommunu</p>
	<del>Friarealer ved bebyggelser</del>	
<del>Friarealer</del>	<del>Friarealer (minimum)</del>	
Ferðsla og parkering	<del>Parkeringskrav Vegir</del>	Yvirlitskort hjá Klaksvíkar kommunu
	Parkeringskrav á egnum øki	<p><del>2 p-pláss pr. grundøki. Bilhús verður røknað sum eitt p-pláss. Á hvørjum grundøki skal kunna ávísast pláss til bilhús</del></p> <p>Víst verður til eina og hvørja tíð galdandi bygningaskunngerð</p>

<p><b>Blandað íbúðar- og vinnuenda mál</b></p>		
<p>Økið: nr og stað</p>	<p>A22 Árnafjörður</p>	
<p>á økinum kann byggjast</p>	<p>vanlig sethús</p>	<p>Ja</p>
	<p>samanbygd lág bygging</p>	<p>Ja</p>
	<p><del>høg bygging</del> (<del>blóttar</del>) Íbúðarbygging</p>	<p><del>nei</del> Ja</p>
	<p>Vinnubygningar</p>	<p>ja, smáidna, skrivstovu, stovnar- handils- og tænaðstuvirksemi, í tann mun byggingin og nýtslan ikki lýtir dámin av bústaðaðki øki</p> <p>Umhvørvisflokkning 1</p>
<p>Byggingin</p>	<p>Grundøkjavídd (í minsta lagi)</p>	<p>300 m<sup>2</sup> fyri vanlig sethús og 200 150 m<sup>2</sup> fyri samanbygd hús og íbúðir</p>
	<p>Ábygging í % (í mesta lagi)</p>	<p>35%</p>
	<p>Tal av hæddum (í mesta lagi)</p>	<p>3</p>
	<p>Bygningshædd í mun til miðaljörðildi (í mesta lagi)</p>	<p>5 m til yvirgrind og 8,5 m til mønu . Niðanfyri veg skal tó onki punkt á húsinum vera hægri enn 5,50 metrar omanfyri lidna veghædd. <del>—Stovugólvið má í mesta lagi liggja 30 cm omanfyri lidna veghædd</del></p> <p>Verða hús bygd við einvegis takhalli, skal hallið verða í minstalagi 10 gr</p>


	Byggilinja til mark	Sambært <del>kortskjali 1</del> Yvirlitskort hjá Klaksvíkar kommunu, annars í minsta lagi 2,50 m. (Ásetingarnar á kortinum skulu takast framum tekstin, sum bert skal brúkast, í teimum færum, har upplýsingarnar ikki eru at finna á kortinum)
	Byggilinja til veg	<del>Sambært kortskjali 1, annars í minsta lagi 3,0 m frá býlingavegi, og 5,0 m frá ferðsluvegi.</del> (Ásetingarnar á kortinum skulu takast framum tekstin, sum bert skal brúkast, í teimum færum, har upplýsingarnar ikki eru at finna á kortinum)  Sambært almenna ásetingartekstinum fyri Klaksvíkar kommunu og vegleiðandi byggilinjur á Yvirlitskort hjá Klaksvíkar kommunu. Víst verður til Landsverk. ísb. við krøv til frástøðu til landsveg
	<del>Friarealer ved bebyggelser</del>	
<del>Friarealer</del>	<del>Friarealer (minimum)</del>	
Ferðsla og parkering	<del>Parkeringskrav Vegir</del>	Yvirlitskort hjá Klaksvíkar kommunu
	Parkeringskrav á egnum øki	<del>2 p-pláss pr. grundøki. Bilhús verður røknað sum eitt p-pláss. Á hvørjum grundøki skal kunna ávísast pláss til bilhús</del>  Víst verður til eina og hvørja tíð galdandi bygningakunngerð




<p><b>Blandað íbúðar- og vinnuenda mál</b></p>		
<p>Økið: nr og stað</p>	<p>A23 Árnafjörður – „gamla bygdin“</p>	
<p>á økinum kann byggjast</p>	<p><del>Vanlig</del> Sethús/<del>stakhús</del></p>	<p>Ja</p>
	<p>samanbygd-<del>lág</del> bygging</p>	<p>Ja</p>
	<p><del>høg bygging</del> (<del>blóttar</del>)  Íbúðarbygging</p>	<p>nei</p>
	<p>vinnubygningar</p>	<p>ja, smáldna, skrivstovu, stovnar- handils- og tænaðstuvirksemi, í tann mun byggingin og nýtslan ikki lýtir dámin av bústaðaøki</p> <p><i>Umhvørvisflokkning 1</i></p>
<p>Byggingin</p>	<p>Grundøkjavídd (í minsta lagi)</p>	<p><del>300</del> 200 m<sup>2</sup> fyri <del>vanlig</del> sethús og <del>200</del> 150 m<sup>2</sup> fyri samanbygd hús</p>
	<p>Ábygging í % (í mesta lagi)</p>	<p>40%</p>
	<p>Tal av hæddum (í mesta lagi)</p>	<p>3</p>
	<p>Bygningshædd í mun til miðaljørðildi (í mesta lagi)</p>	<p>5 m til yvirgrind og 8,5 m til mønu.</p> <p><i>Verða hús bygd við einvegis takhalli, skal hallið verða í minstalagi 10 gr.</i></p>
	<p>Byggilinja til mark</p>	<p>Sambært <del>kortskjali 1</del> Yvirlitskort hjá Klaksvíkar kommunu, annars í minsta lagi 2,50 m.</p> <p><i>(Ásetingarnar á kortinum skulu takast framum tekstin, sum bert skal brúkast, í teimum forum, har upplýsingarnar ikki eru at finna á kortinum)</i></p>



	Byggilinja til veg	<p><del>Sambært kortskjali 1, annars í minsta lagi 3,0 m frá býlingavegi, og 5,0 m frá ferðsluvegi. (Ásetingarnar á kortinum skulu takast framum tekstin, sum bert skal brúkast, í teimum forum, har upplýsingarnar ikki eru at finna á kortinum)</del></p> <p>Sambært almenna ásetingartekstinum fyri Klaksvíkar kommunu og vegleiðandi byggilinjur á Yvirlitskort hjá Klaksvíkar kommunu</p>
	<del>Friarealer ved bebyggelser</del>	
<del>Friarealer</del>	<del>Friarealer (minimum)</del>	
Ferðsla og parkering	Parkeringskrav Vegir	Yvirlitskort hjá Klaksvíkar kommunu
	<del>Parkeringskrav á egnum øki</del>	<p><del>2 p-pláss pr. grundøki. Bilhús verður røknað sum eitt p-pláss. Á hvørjum grundøki skal kunna ávísast pláss til bilhús</del></p> <p>Víst verður til eina og hvørja tíð galdandi bygningskunngerð</p>

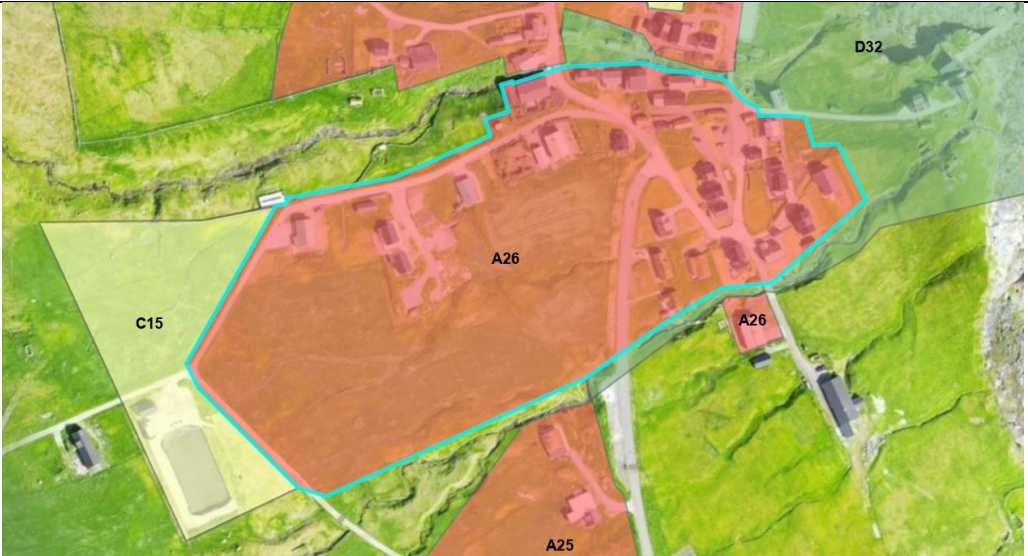
<p><b>Blandað íbúðar- og vinnu- endamál</b></p>		
<p>Økið: nr og stað</p>	<p>A24 Ánirnar</p>	
<p>á økinum kann byggjast</p>	<p><del>Vanlig</del> Sethús/<i>stakhús</i></p>	<p>Ja</p>
	<p>samanbygd <del>lág</del> bygging</p>	<p>Ja</p>
	<p><del>høg bygging— (blóttar)</del> <i>Íbúðarbygging</i></p>	<p>nei</p>
	<p>vinnubygningar</p>	<p>ja, smáídna, skrivstovu, stovnar- handils- og tænaðstuvirksemi, í tann mun byggingin og nýtslan ikki lýtir dámin av bústaðaðki</p> <p><i>Umvørvisflokkning 1</i></p>
<p>Byggingin</p>	<p>Grundøkjavídd (í minsta lagi)</p>	<p><i>300 200 m²</i> fyrri <del>vanlig</del> sethús/<i>stakhús</i> og <del>200</del> <i>150 m²</i> fyrri samanbygd hús og íbúðir</p>
	<p>Ábygging í % (í mesta lagi)</p>	<p>40%</p>
	<p>Tal av hæddum (í mesta lagi)</p>	<p>3</p>
	<p>Bygningshædd í mun til miðaljørðildi (í mesta lagi)</p>	<p>5 m til yvirgrind og 8,5 m til mønu. <i>Verða hús bygd við einvegis takhalli, skal hallið verða í minstalagi 10 gr</i></p>
	<p>Byggilinja til mark</p>	<p>Sambært <del>kortskjali 1</del> <i>Yvirlitskort hjá Klaksvíkar kommunu, annars í minsta lagi 2,50 m.</i> <i>(Ásetingarnar á kortinum skulu takast framum tekstin, sum bert skal brúkast, í teimum forum, har upplýsingarnar ikki eru at finna á kortinum)</i></p>

	Byggilinja til veg	<p><i>Sambært kortskjali 1, annars í minsta lagi 3,0 m frá býlingavegi, og 5,0 m frá ferðsluvegi.</i>  <i>(Ásetingarnar á kortinum skulu takast framum tekstin, sum bert skal brúkast, í teimum forum, har upplýsingarnar ikki eru at finna á kortinum)</i></p> <p><i>Sambært almenna ásetingartekstinum fyri Klaksvíkar kommunu og vegleiðandi byggilinjur á Yvirlitskort hjá Klaksvíkar kommunu</i></p>
	Friarealer ved bebyggelser	
<i>Friarealer</i>	Friarealer (minimum)	
<i>Ferðsla og parkering</i>	<del>Parkeringskrav</del> Vegir	<i>Yvirlitskort hjá Klaksvíkar kommunu</i>
	Parkeringskrav á <del>egnum øki</del>	<p><i>Víst verður til eina og hvørja tíð galdandi bygningskunngerð</i></p> <p><i>2 p-pláss pr. grundøki. Bilhús verður roknað sum eitt p.pláss. Á hvørjum grundøki skal kunna ávísast pláss til bilhús</i></p>

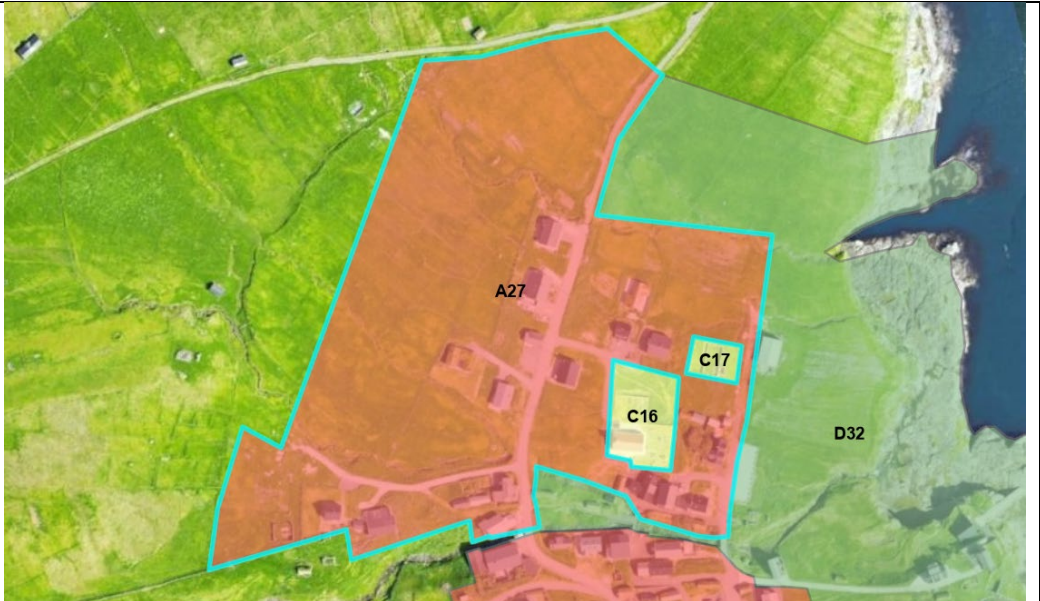
<div>Blandað íbúðar- og vinnuenda mál</div>		
økið: nr og stað	A25 Mikladalur	
á økinum kann byggjast	<del>vanlig</del> sethús/ <del>stakhús</del>	Ja
	samanbygd <del>lág</del> bygging	Ja
	høg bygging – (blokkar)  Íbúðarbygning	<del>Nei</del>  Ja
	vinnubygningar	Ja, smáidna, skrivstovu, stovnar- handils- og tænaðstuvirksemi, í tann mun byggingin og nýtslan ikki lýtir dámin av bústaðaøki  Umhvørvisflokkning 1
Byggingin	Grundøkjavídd (í minsta lagi)	<del>300</del> 200 m² fyri <del>vanlig</del> sethús og <del>200</del> 150 m² fyri samanbygd hús og íbúðir
	Ábygging í % (í mesta lagi)	35%
	Tal av hæddum (í mesta lagi)	3
	Bygningshædd í mun til miðaljørðildi (í mesta lagi)	5 m til yvirgrind og 8,5 m til mønu. Verða hús bygd við einvegis takhalli, skal hallið verða í minstalagi 10 gr.
	Byggilinja til mark	<del>Sambært kortskjali 1, annars í minsta lagi 2,50 m. (Ásetingarnar á kortinum skulu takast framum tekstin, sum bert skal brúkast, í teimum fòrum, har upplýsingarnar ikki eru at finna á kortinum)</del>  Sambært Yvirlitskort hjá Klaksvíkar kommunu, annars í minsta lagi 2,50 m.

	Byggilinja til veg	<p><del>Sambært kortskjali 1, annars í minsta lagi 3,0 m frá býlingavegi, og 5,0 m frá ferðsluvegi.</del>  <del>(Ásetingarnar á kortinum skulu takast framum tekstin, sum bert skal brúkast, í teimum forum, har upplýsingarnar ikki eru at finna á kortinum)</del></p> <p>Sambært almenna ásetingartekstinum fyri Klaksvíkar kommunu og vegleiðandi byggilinjur á Yvirlitskort hjá Klaksvíkar kommunu</p>
	Friarealer ved bebyggelser	
<del>Friarealer</del>	Friarealer (minimum)	
Ferðsla og parkering	Parkeringskrav Vegir	Yvirlitskort hjá Klaksvíkar kommunu
	Parkeringskrav á egnum øki	<p>Víst verður til eina og hvørja tíð galdandi bygningskunngerð</p> <p><del>2 p-pláss pr. grundøki. Bilhús verður røknað sum eitt p.pláss. Á hvørjum grundøki skal kunna ávísast pláss til bilhús</del></p>




<p><b>Blandað íbúðar- og vinnuenda mál</b></p>		
<p>økið: nr og stað</p>	<p>A26 Mikladalur</p>	
<p>á økinum kann byggjast</p>	<p><del>vanlig</del> sethús</p>	<p>Ja</p>
	<p>samanbygd <del>lág</del> bygging</p>	<p>Ja</p>
	<p><del>høg bygging</del> (<del>bløkkar</del>) Íbúðarbygging</p>	<p>Ja í økinum millum Deildarveg og Innandalsveg.</p>
	<p>vinnubygningar</p>	<p>Ja, smáidna, skrivstovu, stovnar- handels- og tænaðstuvirksemi, í tann mun byggingin og nýtslan ikki lýtir dámin av bústaðaðki</p> <p>Umhvørvisflokkning 1</p>
<p>Byggingin</p>	<p>Grundøkjavídd (í minsta lagi)</p>	<p><del>200 m² fyri vanlig sethús og 200 m² fyri samanbygd hús</del></p> <p>200 m² fyri sethús og 150 m² fyri samanbygd hús og íbúðir</p>
	<p>Ábygging í % (í mesta lagi)</p>	<p>35%</p>
	<p>Tal av hæddum (í mesta lagi)</p>	<p>3</p>
	<p>Bygningshædd í mun til miðaljørðildi (í mesta lagi)</p>	<p>5 m til yvirgrind og 8,5 m til mønu . Niðanfyri veg skal tó onki punkt á húsinum vera hægri enn 5,50 m <del>etra</del> omanfyri lidna veghædd. <del>—Stovugólvið má í mesta lagi liggja 30 cm omanfyri lidna veghædd</del></p> <p>Verða hús bygd við einvegis takhalli, skal hallið verða í minstalagi 10 gr.</p>

	Byggilinja til mark	<p><del>Sambært kortskjali 1, annars í minsta lagi 2,50 m. (Ásetingarnar á kortinum skulu takast framum tekstin, sum bert skal brúkast, í teimum fœrum, har upplýsingarnar ikki eru at finna á kortinum)</del></p> <p>Sambært Yvirlitskort hjá Klaksvíkar kommunu, annars í minsta lagi 2,50 m.</p>
	Byggilinja til veg	<p><del>Sambært kortskjali 1, annars í minsta lagi 3,0 m frá býlingavegi, og 5,0 m frá ferðsluvegi. (Ásetingarnar á kortinum skulu takast framum tekstin, sum bert skal brúkast, í teimum fœrum, har upplýsingarnar ikki eru at finna á kortinum)</del></p> <p>Sambært almenna ásetingartekstinum fyri Klaksvíkar kommunu og vegleiðandi byggilinjur á Yvirlitskort hjá Klaksvíkar kommunu</p>
	Friarealer ved bebyggelser	
<del>Friarealer</del>	Friarealer (minimum)	
Ferðsla og parkering	Parkeringskrav Vegir	Yvirlitskort hjá Klaksvíkar kommunu
	Parkeringskrav á egnum øki	<p><del>2 p-pláss pr. grundøki. Bilhús verður røknað sum eitt p-pláss. Á hvørjum grundøki skal kunna ávísast pláss til bilhús</del></p> <p>Víst verður til eina og hvørja tíð galdandi bygningskunngerð</p>

<p><b>Blanda íbúðar- og vinnuenda mál</b></p>		
<p>Økið: nr og stað</p>	<p>A27 Mikladalur</p>	
<p>á økinum kann byggjast</p>	<p><del>vanlig</del> sethús</p>	<p>Ja</p>
	<p>samanbygd <del>lág</del> bygging</p>	<p>Ja</p>
	<p><del>høg bygging – (blokkar)</del> Íbúðarbygging</p>	<p>Nei Ja</p>
	<p>vinnubygningar</p>	<p>ja, smáldna, skrivstovu, stovnar- handils- og tænaðstuvirksemi, í tann mun byggingin og nýtslan ikki lýtir dámin av bústaðaðki  Umhvørvisflokkning 1</p>
<p>Byggingin</p>	<p>Grundøkjavídd (í minsta lagi)</p>	<p><del>300 m<sup>2</sup> fyri vanlig sethús og 200 m<sup>2</sup> fyri samanbygd hús</del>  200 m<sup>2</sup> fyri sethús og 150 m<sup>2</sup> fyri samanbygd hús og íbúðir.</p>
	<p>Ábygging í % (í mesta lagi)</p>	<p>35%</p>
	<p>Tal av hæddum (í mesta lagi)</p>	<p>3</p>
	<p>Bygningshædd í mun til miðaljörðildi (í mesta lagi)</p>	<p>5 m til yvirgrind og 8,5 m til mønu . Niðanfyri veg skal tó onki punkt á húsinum vera hægri enn 5,50 metra omanfyri lidna veghædd. –Stovugólvið má í mesta lagi liggja 30 cm omanfyri lidna veghædd  Verða hús bygd við einvegis takhalli, skal hallið verða í minstalagi 10 gr.</p>


	Byggilinja til mark	<p><del>Sambært kortskjali 1, annars í minsta lagi 2,50 m. (Ásetingarnar á kortinum skulu takast framum tekstin, sum bert skal brúkast, í teimum fœrum, har upplýsingarnar ikki eru at finna á kortinum)</del></p> <p>Sambært Yvirlitskort hjá Klaksvíkar kommunu, annars í minsta lagi 2,50 m</p>
	Byggilinja til veg	<p><del>Sambært kortskjali 1, annars í minsta lagi 3,0 m frá býlingavegi, og 5,0 m frá ferðsluvegi. (Ásetingarnar á kortinum skulu takast framum tekstin, sum bert skal brúkast, í teimum fœrum, har upplýsingarnar ikki eru at finna á kortinum)</del></p> <p>Sambært almenna ásetingartekstinum fyri Klaksvíkar kommunu og vegleiðandi byggilinjur á Yvirlitskort hjá Klaksvíkar kommunu</p>
	Friarealer ved bebyggelser	
<del>Friarealer</del>	Friarealer (minimum)	
Ferðsla og parkering	Parkeringskrav Vegir	Yvirlitskort hjá Klaksvíkar kommunu
	Parkeringskrav á egnum øki	<p><del>2 p-pláss pr. grundøki. Bilhús verður roknað sum eitt p-pláss. Á hvørjum grundøki skal kunna ávísast pláss til bilhús</del></p> <p>Víst verður til eina og hvørja tíð galdandi bygningskunngerð</p>




<p><b>Blandað íbúðar- og vinnuenda mál</b></p>		
<p>Økið: nr og stað</p>	<p>A28 Tröllanes</p>	
<p>á økinum kann byggjast</p>	<p><del>vanlig</del> sethús/<del>stakhús</del></p>	<p>Ja</p>
	<p>samanbygd-<del>lág</del> bygging</p>	<p>Ja</p>
	<p>høg bygging – (blokkar)  Íbúðarbygning</p>	<p>Ja, tó ikki í gomlu bygdini</p>
	<p>vinnubygningar</p>	<p>Ja, smáidna, skrivstovu, stovnar- handels- og tænaðstuvirksemi, í tann mun byggingin og nýtslan ikki lýtir dámin av bústaðaðki</p> <p>Umhvørvisflokkning 1</p>
<p>Byggingin</p>	<p>Grundøkjavídd (í minsta lagi)</p>	<p><del>300 m<sup>2</sup> fyri vanlig sethús og 200 m<sup>2</sup> fyri samanbygd hús</del></p> <p>200 m<sup>2</sup> fyri sethús og 150 m<sup>2</sup> fyri samanbygd hús og íbúðir.</p>
	<p>Ábygging í % (í mesta lagi)</p>	<p>35%</p>
	<p>Tal av hæddum (í mesta lagi)</p>	<p>3</p>
	<p>Bygningshædd í mun til miðaljørðildi (í mesta lagi)</p>	<p>5 m til yvirgrind og 8,5 m til mønu . Niðanfyri veg skal tó onki punkt á húsinum vera hægri enn 5,50 metrar omanfyri lidna veghædd. <del>–Stovugólvið má í mesta lagi liggja 30 cm omanfyri lidna veghædd</del></p> <p>Verða hús bygd við einvegis takhalli, skal hallið verða í minstalagi 10 gr.</p>



	Byggilinja til mark	<del>Sambært kortskjali 1, annars í minsta lagi 2,50 m. (Ásetingarnar á kortinum skulu takast framum tekstin, sum bert skal brúkast, í teimum færum, har upplýsingarnar ikki eru at finna á kortinum)</del>
	Byggilinja til veg	<del>Sambært kortskjali 1, annars í minsta lagi 3,0 m frá býlingavegi, og 5,0 m frá ferðsluvegi. (Ásetingarnar á kortinum skulu takast framum tekstin, sum bert skal brúkast, í teimum færum, har upplýsingarnar ikki eru at finna á kortinum)</del>
	Friarealer ved bebyggelser	
<del>Friarealer</del>	Friarealer (minimum)	
Ferðsla og parkering	<del>Parkeringskrav</del> Vegir	Yvirlitskort hjá Klaksvíkar kommunu
	<del>Parkeringskrav á egnum øki</del>	Víst verður til eina og hvørja tíð galdandi bygningskunngerð  <del>2 p-pláss pr. grundøki. Bilhús verður roknað sum eitt p-pláss. Á hvørjum grundøki skal kunna ávísast pláss til bilhús.</del>


<p><b>Blandað íbúðar- og vinnuenda mál</b></p>		
<p>Økið: nr og stað</p>	<p>A29 Trøllanes</p>	
<p>á økinum kann byggjast</p>	<p><del>vanlig</del> sethús/<del>stakhús</del></p>	<p>Ja</p>
	<p>samanbygd <del>lág</del> bygging</p>	<p>Ja</p>
	<p><del>høg bygging—</del> (<del>blóttar</del>) Íbúðarbygning</p>	<p>Ja</p>
	<p>vinnubygningar</p>	<p>Ja, smáidna, skrivstovu, stovnar- handils- og tænaðstuvirksemi, í tann mun byggingin og nýtslan ikki lýtir dámin av bústaðaøki</p> <p><i>Umhvørvisflokkning 1</i></p>
<p>Byggingin</p>	<p>Grundøkjavídd (í minsta lagi)</p>	<p><del>300 m<sup>2</sup> fyri vanlig sethús og 200 m<sup>2</sup> fyri samanbygd hús</del></p> <p>200 m<sup>2</sup> fyri sethús og 150 m<sup>2</sup> fyri samanbygd hús.</p>
	<p>Ábygging í % (í mesta lagi)</p>	<p>35%</p>
	<p>Tal av hæddum (í mesta lagi)</p>	<p>3</p>

	Bygningshædd í mun til miðaljörðildi (í mesta lagi)	5 m til yvirgrind og 8,5 m til mønu.  <i>Verða hús bygd við einvegis takhalli, skal hallið verða í minstalagi 10 gr</i>
	Byggilinja til mark	<del>Sambært kortskjali 1, annars í minsta lagi 2,50 m. (Ásetingarnar á kortinum skulu takast framum tekstin, sum bert skal brúkast, í teimum færum, har upplýsingarnar ikki eru at finna á kortinum)</del>  <i>Sambært Yvirlitskort hjá Klaksvíkar kommunu, annars í minsta lagi 2,50 m</i>
	Byggilinja til veg	<del>Sambært kortskjali 1, annars í minsta lagi 3,0 m frá býlingavegi, og 5,0 m frá ferðsluvegi. (Ásetingarnar á kortinum skulu takast framum tekstin, sum bert skal brúkast, í teimum færum, har upplýsingarnar ikki eru at finna á kortinum)</del>  <i>Sambært almenna ásetingartekstinum fyri Klaksvíkar kommunu og vegleiðandi byggilinjur á Yvirlitskort hjá Klaksvíkar kommunu</i>
	<del>Friarealer ved bebyggelser</del>	
<del>Friarealer</del>	<del>Friarealer (minimum)</del>	
<i>Ferðsla og parkering</i>	<del>Parkeringskrav Vegir</del>	<i>Yvirlitskort hjá Klaksvíkar kommunu</i>
	<del>Parkeringskrav á egnum øki</del>	<i>Víst verður til eina og hvørja tíð galdandi bygningskunngerð</i>  <del>2 p-pláss pr. grundøki. Bilhús verður røknað sum eitt p-pláss. Á hvørjum grundøki skal kunna ávísast pláss til bilhús.</del>

<b>Íbúðarøki</b>		
<b>Øki nr stað</b>	A30 undir Fossum	
<b>Anvendelse</b>	<del>Vanlig</del> Sethús/stakhús	nei
	samanbygd <del>lág</del> bygging	nei
	<del>høg íbúðarbygging</del> Íbúðarbygging	ja
	Vinnuendamáll	<del>í samband við bústaðin</del>  Ja, í veghæddini so sum smáidna, skrivstovu, stovnar- handils- og tænaðstuvirksemi, í tann mun byggingin og nýtslan ikki lýtir dámin av bústaðaøkinum  Umhvørvisflokkning 1 150 m <sup>2</sup> fyri íbúðir.
<b>Bebyggelsen</b>	Grundøkjavídd (í minsta lagi)	Í serligum føri, tá ið viðurskiftini tala fyri tí og byggingin ikki lýtur dámin á økinum kann býráðið loyva grundøkjavídd lægri enn 150 m <sup>2</sup> fyri íbúðir, treytað av at byggingin annars uppfyllir øll krøv sambært galdandi ásetingum og reglum.
	Ábygging í %	40 %
	Tal av hæddum (í mesta lagi)	4
	Bygningshædd í mun til miðaljørðildi (í mesta lagi)	<del>14 m</del> –16 m Verða hús bygd við einvegis takhalli, skal hallið verða í minstalagi 10 gr

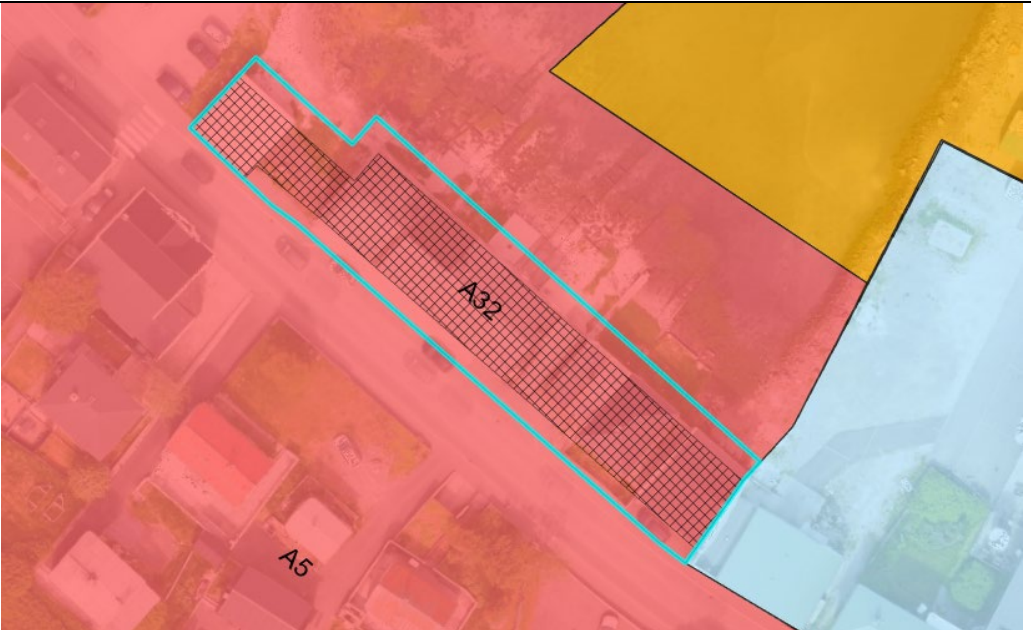
	Byggilinja til mark	Sambært <del>kortskjali 1</del> Yvirlitskort hjá Klaksvíkar kommunu, annars í minsta lagi 2,50 m. <del>(Ásetingarnar á kortinum skulu takast framum tekstin, sum bert skal brúkast, í teimum færum, har upplýsingarnar ikki eru at finna á kortinum)</del>
	Byggelinja til veg	<del>Sambært kortskjali 1, annars í minsta lagi 3,0 m frá býlingavegi, og 5,0 m frá ferðsluvegi.</del> <del>(Ásetingarnar á kortinum skulu takast framum tekstin, sum bert skal brúkast, í teimum færum, har upplýsingarnar ikki eru at finna á kortinum)</del>  Sambært almenna ásetingartekstinum fyri Klaksvíkar kommunu og vegleiðandi byggilinjur á Yvirlitskort hjá Klaksvíkar kommunu
<del>Friarealer</del>	<del>Friarealer ved bebyggelser</del>	<del>50%</del>
<del>Trafik og Parkering</del> Ferðsla og parkering	<del>Friarealer (minimum) Vegir</del>	Yvirlitskort hjá Klaksvíkar kommunu
	Parkeringskrav	<del>1,5 bílar pr. íbúð.</del>  Víst verður til eina og hvørja tíð galdandi bygningskunngerð

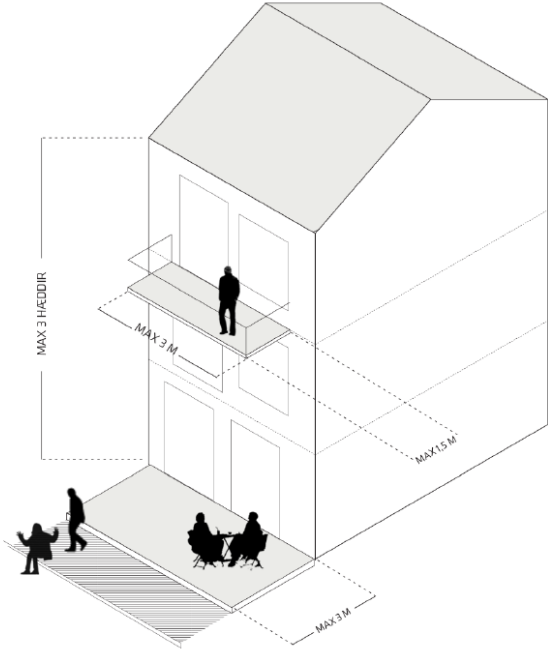
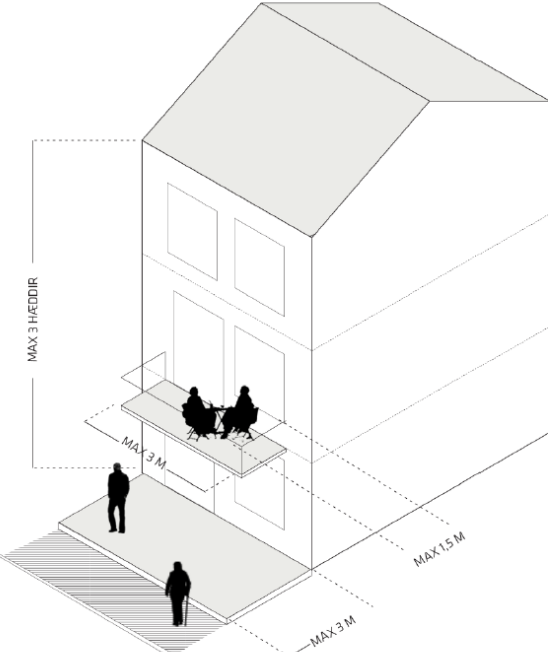


<p><b>Blandað íbúðar- og vinnuøkið</b></p>		
<p>økið: nr og stað</p>	<p>A31 á Fossum</p>	
<p>á økinum kann byggjast</p>	<p>vanlig sethús</p>	<p>ja</p>
	<p>samanbygd lág bygging</p>	<p>ja</p>
	<p><del>høg bygging — (bløkkar)</del> Íbúðarbygging</p>	<p><del>ja, sambært góðkendari heildarætlan fyri økið</del> Ja</p>
	<p>vinnubygningar</p>	<p>Ja, smáidna, skrivstovu, stovnar- handils- og tænaðstuvirksemi, í tann mun byggingin og nýtslan ikki lýtir dámin av bústaðaøki</p> <p>Umhvørvisflokkning 1</p>

Yvirlitskort hjá Klaksvíkar kommunu er talgilt GIS-kort og er at finna á heimsíðu kommununnar.  
 Sí Almenna ásetingartekstin fyri aðrar ásetingar t.d. almennar ásetingar, vegbreidd, útstykkning o.a.

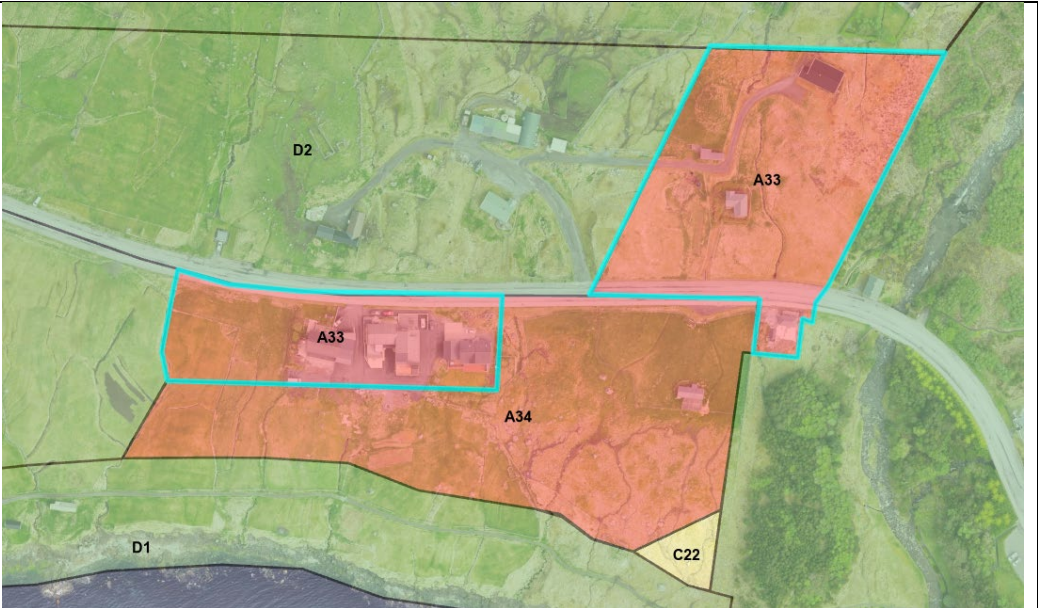
Byggingin	Grundøkjavídd (í minsta lagi)	300 m <sup>2</sup> fyri <del>vanlig</del> sethús og <del>200</del> 150 m <sup>2</sup> fyri samanbyggd hús og íbúðir.
	Ábygging í % (í mesta lagi)	35%
	Tal av hæddum (í mesta lagi)	3
	Bygningshædd í mun til miðaljørðildi (í mesta lagi)	8,5 m Niðanfyri veg skal tó onki punkt á húsinum vera hægri enn 5,50 metrar omanfyri lidna veghædd. <del>—Stovugólvið má í mesta lagi liggja 30 cm omanfyri lidna veghædd</del>  Verða hús bygd við einvegis takhalli, skal hallið verða í minstalagi 10 gr
	Byggilinja til mark	Sambært <del>kortskjali 1</del> Yvirlitskort hjá Klaksvíkar kommunu, annars í minsta lagi 2,50 m. <del>(Ásetingarnar á kortinum skulu takast framum tekstin, sum bert skal brúkast, í teimum fœrum, har upplýsingarnar ikki eru at finna á kortinum)</del>
Ferðsla og parkering	Byggilinja til veg	<del>Sambært kortskjali 1, annars í minsta lagi 3,0 m frá býlingavegi, og 5,0 m frá ferðsluvegi.</del> <del>(Ásetingarnar á kortinum skulu takast framum tekstin, sum bert skal brúkast, í teimum fœrum, har upplýsingarnar ikki eru at finna á kortinum)</del>  Sambært almenna ásetingartekstinum fyri Klaksvíkar kommunu og vegleiðandi byggilinjur á Yvirlitskort hjá Klaksvíkar kommunu
	Parkeringskrav Vegir	Yvirlitskort hjá Klaksvíkar kommunu
	Parkeringskrav á egnum øki	Víst verður til eina og hvørja tíð galdandi bygningskunngerð  <del>2 p-pláss pr. grundøki, harav bilhúsið kann vera tað eina. Á hvørjum grundøki skal kunna ávísast pláss til bilhús</del>

<p><b>Blandað íbúðar- og vinnuøkið</b></p>		
<p>Økið: nr og stað</p>	<p>A32 Niðanfyri Klaksvíksveg</p>	
<p>Á økinum kann byggjast</p>	<p><del>Vanlig</del> Sethús/stakhús</p>	<p>Nei</p>
	<p>Samanbygd <del>lág</del> bygging</p>	<p>Ja</p>
	<p>Høg bygging – (blokkar)  Íbúðarbygging</p>	<p>Ja, treytað av at hæddin út frá vegnum verður nýtt til miðstaðarendamál</p>
	<p>Vinnubygningar</p>	<p>Ja, smáidna, skrivstovu, stovnar- handils- og tænaðstuvirksemi, í tann mun byggingin og nýtslan ikki lýtir dámin av bústaðaøkinum</p> <p><i>Umhvørvisflokking 1</i></p>
<p>Byggingin</p>	<p>Grundøkjavídd (í minsta lagi)</p>	<p>150 m<sup>2</sup> fyri samanbygd hús og íbúðir. Er talan um grundøkir minni enn 150 m<sup>2</sup> verður støða tikin til bygging í hvørjum einstøkum føri</p> <p><i>Íbúðir: Í serligum føri, tá ið viðurskiftini tala fyri tí og byggingin ikki lýtur dámin á økinum kann býráðið loyva grundøkjavídd lægri enn 150 m<sup>2</sup> fyri íbúðir, treytað av at byggingin annars uppfyllir øll krøv sambært galdandi ásetingum og reglum.</i></p>
	<p>Ábygging í % (í mesta lagi)</p>	<p>100% - Innan byggiøki (Avmarkaða økið tætt skraðerað við svørtum á kortinum)</p>
	<p>Tal av hæddum frá vegnum (í mesta lagi)</p>	<p>3</p>

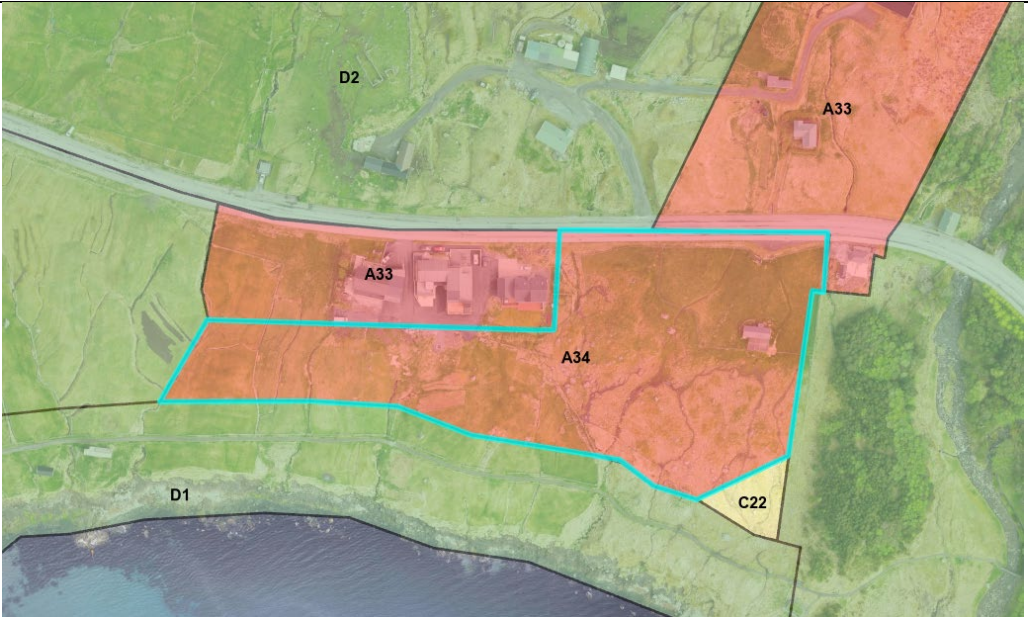
	Bygningshædd í mun til veghædd (í mesta lagi)	<p>6,5 m til yvirgrind, 10 m til mønu. Stovugólvið má í mesta lagi liggja 30 cm omanfyri lidna veghædd</p> <p><i>Verða hús bygd við einvegis takhalli, skal hallið verða í minstalagi 10 gr</i></p>
	Byggilinja til mark	Víst verður til byggjðki
	Byggilinja til veg	Víst verður til byggjðki
	Fríðki við bygging	 <p><i>Fjðra: Hátún ella frítt hangandi altan</i></p>  <p><i>Vegnum: Frítt hangandi altan eins v. fjðru</i></p>

<i>Ferðsla og parkering</i>	Parkeringskrav	<i>Víst verður til alm. parkering fram við Klaksvíksvegi og alm. parkeringsøkir</i>
-----------------------------	----------------	---



<p><b>Blandað íbúðar- og vinnuøki</b></p>		
<p>Økið: nr. og stað</p>	<p>A33 – Úti í Grøv</p>	
<p>Á økinum kann byggjast</p>	<p><del>Vanlig</del> Sethús/<b>stakhús</b></p>	<p>Ja</p>
	<p>Samanbygd lág bygging</p>	<p>Ja</p>
	<p><del>Høg bygging — (blökkar)</del> <b>Íbúðarbygging</b></p>	<p><b>Jæ</b></p>
	<p>Vinnuendamál</p>	<p>Ja, smáidnað, skrivstovu, stovnar-, handils- og tænaðstuvirksemi, í tann mun byggingin og nýtslan ikki lýtir dámin av bústaðaøki.</p>
<p>Bygging</p>	<p>Grundøkjavídd (í minsta lagi)</p>	<p>300 m<sup>2</sup> fyri vanlig sethús og 150 m<sup>2</sup> fyri samanbygd hús og íbúðir.</p>
	<p>Ábygging í % (í mesta lagi)</p>	<p>35 %</p>
	<p>Tal av hæddum (í mesta lagi)</p>	<p>3</p>
	<p>Bygningshædd í mun til miðaljørðildi (í mesta lagi)</p>	<p>5 m til yvirgrind og 8,5 m til mønu . Niðanfyri veg skal tó onki punkt á húsinum vera hægri enn 5,5 metrar omanfyri lidna veghædd. <del>—Stovugólvið má í mesta lagi liggja 30 cm omanfyri lidna veghædd.</del></p> <p><b>Verða hús bygd við einvegis takhalli, skal hallið verða í minstalagi 10 gr.</b></p>

	Byggilinja til mark	<p><del>Sambært kortskjali 1, annars í minsta lagi 2,50 m. (Ásetingarnar á kortinum skulu takast framum tekstin, sum bert skal brúkast í teimum førum, har upplýsingarnar ikki eru at finna á kortinum)</del></p> <p><i>Sambært Yvirlitskort hjá Klaksvíkar kommunu, annars í minsta lagi 2,50 m</i></p>
	Byggilinja til veg	<p><del>Sambært kortskjali 1, annars í minsta lagi 3,0 m frá býlingavegi, og 5,0 m frá ferðsluvegi. (Ásetingarnar á kortinum skulu takast framum tekstin, sum bert skal brúkast í teimum førum, har upplýsingarnar ikki eru at finna á kortinum.)</del></p> <p><i>Sambært almenna ásetingartekstinum fyri Klaksvíkar kommunu og vegleiðandi byggilinjur á Yvirlitskort hjá Klaksvíkar kommunu.</i></p> <p>Víst verður til Landsverk. Ísb. við krøv til frástøðu til landsveg</p>
<i>Fríøki</i>	<del>Fríøki (í minsta lagi)</del>	<del>Víst verður til eina og hvørja tíð galdandi bygningskunngerð</del>
<i>Ferðsla og parkering</i>	Vegir	<i>Yvirlitskort hjá Klaksvíkar kommunu</i>
	Parkeringskrav á <del>egnum øki</del>	Víst verður til eina og hvørja tíð galdandi bygningskunngerð. Annars sambært meting frá byggivaldinum, alt eftir hvat slag av virksemini talan er um

<p><b>Blandað bústaða-bygging</b></p> <p>Eldradepil og bústaðir</p>		
<p>Økið: nr. og stað</p>	<p>A34 - Úti í Grøv</p>	
<p>Nýtsla</p> <p>Á økinum kann byggjast</p>	<p>Almennir bygningar v.m.</p>	<p>Ja, eldradepil við hartilhoýrandi virksemini og uttanum- og atkomuøki</p>
	<p><del>Vanlig</del> Sethús/<del>stakhús</del></p>	<p>Nei</p>
	<p>Samanbygd <del>lág</del> bygging (rað- ella tvíhús)</p>	<p>Ja</p>
	<p><del>Høg bygging</del> (<del>bløkkar</del>)  Íbúðarbygging</p>	<p>Ja</p>
	<p>Vinnuendamál</p>	<p>Nei</p>
<p>Bygging</p>	<p>Grundøkjavídd (í minsta lagi)</p>	<p>Eldradepil: 1000 m<sup>2</sup>  Samanbygd hús og íbúðir: 150 m<sup>2</sup></p>
	<p>Ábygging í % (í mesta lagi)</p>	<p>60 % fyri samlaða økispartin.</p>
	<p>Tal av hæddum (í mesta lagi)</p>	<p>Samanbygd hús og íbúðir: 2  Eldradepil: 3 4</p>
	<p>Bygningshædd í mun til miðaljørðildi (í mesta lagi)</p>	<p>Samanbygd hús og íbúðir: 5 m til yvirgrind og 8,5 m til mønu . Niðanfyrir veg skal tó onki punkt á húsinum vera hægri enn 5,5 metrar omanfyrir lidna veghædd. —<del>Stovugólvið má í mesta lagi liggja 30 cm omanfyrir lidna veghædd.</del>  Eldradepil: 11 m  <i>Verða hús bygd við einvegis takhalli, skal hallið verða í minstalagi 10 gr.</i></p>

	Byggilinja til mark	<p><del>Sambært kortskjali 1, annars í minsta lagi 2,50 m. (Ásetingarnar á kortinum skulu takast framum tekstin, sum bert skal brúkast í teimum førum, har upplýsingarnar ikki eru at finna á kortinum)</del></p> <p><i>Sambært Yvirlitskort hjá Klaksvíkar kommunu, annars í minsta lagi 2,50 m.</i></p>
	Byggilinja til veg	<p><del>Sambært kortskjali 1, annars í minsta lagi 3,0 m frá býlingavegi, og 5,0 m frá ferðsluvegi. (Ásetingarnar á kortinum skulu takast framum tekstin, sum bert skal brúkast í teimum førum, har upplýsingarnar ikki eru at finna á kortinum)</del></p> <p><i>Sambært almenna ásetingartekstinum fyri Klaksvíkar kommunu og vegleiðandi byggilinjur á Yvirlitskort hjá Klaksvíkar kommunu</i></p> <p>Víst verður til Landsverk. Ísb. við krøv til frástøðu til landsveg.</p>
<del>Fríøki</del>	<del>Fríøki (í minsta lagi)</del>	<del>Víst verður til eina og hvørja tíð galdandi bygningskunngerð</del>
Ferðsla og parkering	Vegir	<i>Yvirlitskort hjá Klaksvíkar kommunu</i>
	Parkeringskrav á <del>egnum øki</del>	Víst verður til eina og hvørja tíð galdandi bygningskunngerð
Aðrir myndugleikar	Viðarlund	Skógfriðingarnevnd