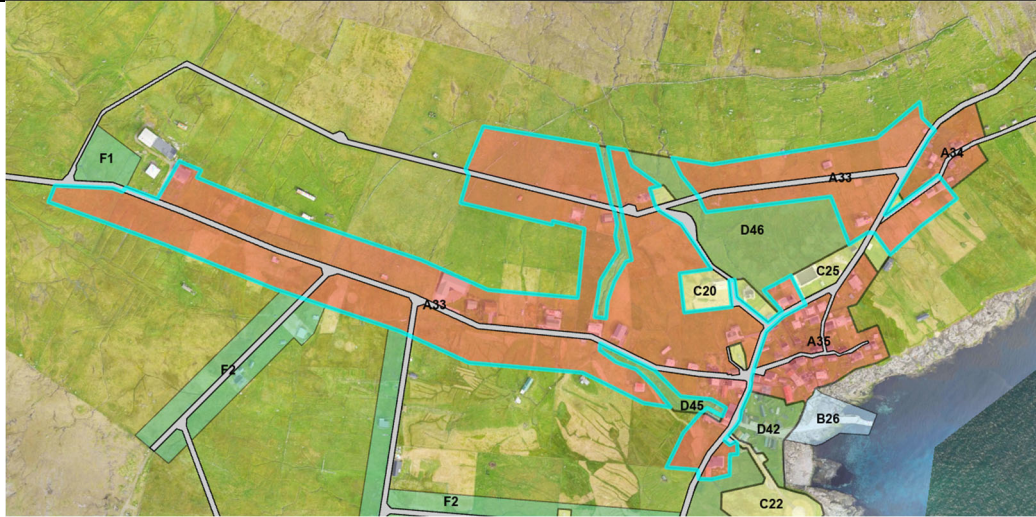



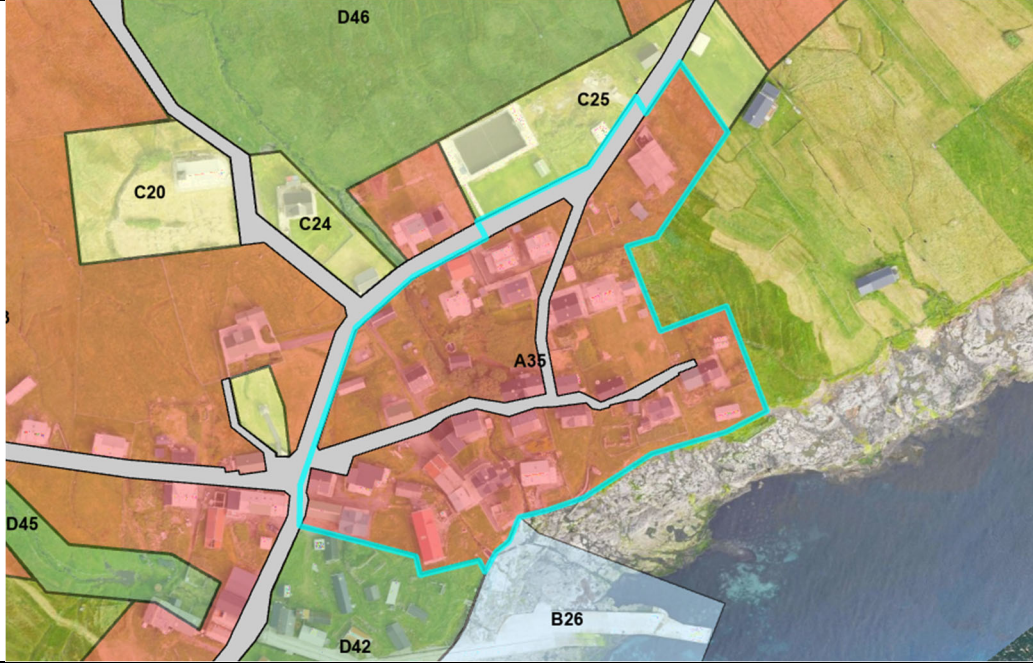
Uppskot til byggisamtykt fyri Svínøi

Dagf. 22.04.2024

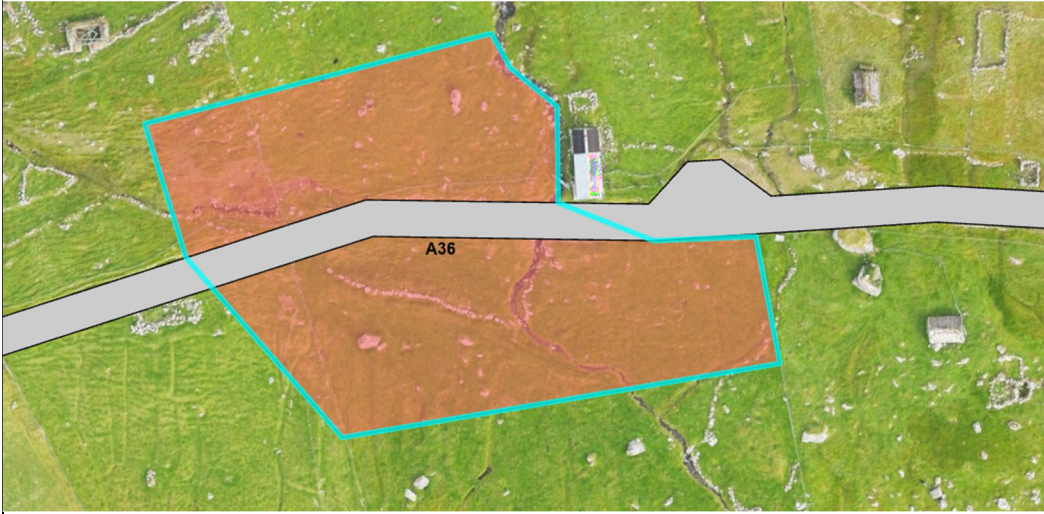
<p>Blandað íbúðar- og vinnuøkið</p>		
<p>Øki nr. og stað</p>	<p>A33 Svinoy</p>	
<p>Á økinum kann byggjast</p>	<p>Vanlig sethús</p>	<p>Ja</p>
	<p>Samanbygd lág bygging</p>	<p>Ja</p>
	<p>Høg bygging – (blokkar)</p>	<p>Nei</p>
	<p>Vinnubygningar</p>	<p>Ja, so sum smáidna, skrivstovu- stovnar- handils- og tænastrivirksemi í tann mun byggingin og nýtslan ikki lýtir dámin av bústaðaøki</p>
<p>Bygging</p>	<p>Grundøkjavidd (í minsta lagi)</p>	<p>300 m² fyri vanlig sethús og 150 m² fyri samanbygd hús og íbúðir.</p>
	<p>Ábygging í % (í mesta lagi)</p>	<p>35%</p>
	<p>Tal av hæddum (í mesta lagi)</p>	<p>3</p>
	<p>Bygningshædd í mun til miðaljørðildi (í mesta lagi)</p>	<p>5 m til yvirgrind og 8,5 m til mønu. Niðanfyri veg skal tó onki punkt á húsinum vera hægri enn 5,50 metrar omanfyri lidna veghædd. - Stovugólvið má í mesta lagi liggja 30 cm omanfyri lidna veghædd</p>
	<p>Byggilinja til mark</p>	<p>Sambært kortskjali 1, annars í minsta lagi 2,50 m. (Ásetingarnar á kortinum skulu takast framum tekstin, sum bert skal brúkast, í teimum førum, har upplýsingarnar ikki eru at finna á kortinum)</p>
	<p>Byggilinja til veg</p>	<p>Sambært kortskjali 1, annars í minsta lagi 3,0 m frá býlingavegi, og 5,0 m frá ferðsluvegi . (Ásetingarnar á kortinum skulu takast framum tekstin, sum bert skal brúkast, í teimum førum, har upplýsingarnar ikki eru at finna á kortinum)</p>
<p>Ferðsla og parkering</p>	<p>Parkeringskrav á egnum øki</p>	<p>Víst verður til eina og hvørja tíð galdandi bygningakunngerð. Í samband við sethúsabygging skal kunna ávísast pláss til bilhús. Bilhúsið kann telja sum eitt parkeringspláss.</p>
<p>Annað</p>	<p>Fornfrøði</p>	<p>Sí fylgiskjal 2 (Tjóðsavnið) fyri avmarkingar.</p>

<p>Blandað íbúðar- og vinnuøkið</p>		
<p>Øki nr. og stað</p>	<p>A34 Svinoy, úti í Bø</p>	
<p>Á økinum kann byggjast</p>	<p>Fyrndarbýlingur</p>	<p>Dagføring av verandi bygningum og endurreisan. Er talan um nýbygging verður støða tikin í hvørjum einstøku føri¹. Øll bygging skal vísa sermerktu siðsøglugu lutunum (bygningum, neytageilin, garðløg, teigalendi v.m.) ans.</p>
	<p>Vanlig sethús¹</p>	<p>Ja, men dāmurin í hesum øki skal varðveitast mest møguligt tað sum viðvíkjur byggihátt og húastøddum o.ø,</p>
	<p>Samanbygd lág bygging</p>	<p>Einans stak hús og tvíhús.</p>
	<p>Høg bygging – (blokkar)</p>	<p>Nei</p>
	<p>Vinnubygningar</p>	<p>Ja, so sum smáidna, skrivstovu- stovnar- handils- og tænastrivirksemi í tann mun byggingin og nýtslan ikki lýtir dámin av bústaðaøki.</p>
<p>Bygging</p>	<p>Grundøkjavidd (í minsta lagi)</p>	<p>300 m² fyri vanlig sethús og 150 m² fyri samanbygd hús og íbúðir.</p>
	<p>Ábygging í % (í mesta lagi)</p>	<p>35%</p>
	<p>Tal av hæddum (í mesta lagi)</p>	<p>3</p>
	<p>Bygningshædd í mun til miðaljörðildi (í mesta lagi)</p>	<p>5 m til yvirgrind og 8,5 m til mønu. Niðanfryri veg skal tó onki punkt á húsinum vera hægri enn 5,50 metrar omanfryri lidna veghædd. - Stovugólvið má í mesta lagi liggja 30 cm omanfryri lidna veghædd Allar húsatekjur skulu hava møn á miðju og takhall skal vera minst 20 gr.</p>
	<p>Byggilinja til mark</p>	<p>Sambært kortskjali 1, annars í minsta lagi 2,50 m. (Ásetingarnar á kortinum skulu takast framum tekstin, sum bert skal brúkast, í teimum førum, har upplýsingarnar ikki eru at finna á kortinum)</p>


	<i>Byggilinja til veg</i>	<i>Sambært kortskjali 1, annars í minsta lagi 3,0 m frá býlingavegi, og 5,0 m frá ferðsluvegi . (Ásetingarnar á kortinum skulu takast framum tekstin, sum bert skal brúkast, í teimum førum, har upplýsingarnar ikki eru at finna á kortinum</i>
<i>Ferðsla og parkering</i>	<i>Parkeringskrav á eignum øki</i>	<i>Víst verður til eina og hvørja tíð galdandi bygningakunngerð. Í samband við sethúsabygging skal kunna ávísast pláss til bilhús. Bilhúsið kann telja sum eitt parkeringspláss.</i>
<i>Annað</i>	<i>Fornfrøði</i>	<i>Sí fylgiskjal 2 (Tjóðsavnið) fyri avmarkingar.</i>


<p>Blandað íbúðar- og vinnuøkið</p>		
<p>Øki nr. og stað</p>	<p>A35 Svínoy, heima í Bø</p>	
<p>Á økinum kann byggjast</p>	<p>Fyrndarbýlingur</p>	<p>Dagføring av verandi bygningum og endurreisan. Er talan um nýbygging verður støða tikin í hvørjum einstøku føri¹. Øll bygging skal vísa sermerktu siðsøguligu lutunum (bygningum, neytageilin, garðløg, teigalendi v.m.) ans.</p>
<p>Vanlig sethús¹</p>		<p>Ja, men dāmurin í hesum øki skal varðveitast mest møguligt tað sum viðvíkjur byggihátt og hústøddum o.ø,</p>
<p>Samanbygd lág bygging</p>		<p>Einans stak hús og tvíhús.</p>
<p>Høg bygging – (blokkar)</p>		<p>Nei</p>
<p>Vinnubygningar</p>		<p>Ja, so sum smáidna, skrivstovu- stovnar- handils- og tænastrivirksemi í tann mun byggingin og nýtslan ikki lýtir dámin av bústaðaøki</p>
<p>Fortreytir fyri bygging</p>		<p>Fornminnamyndugleikin verður hoyrdur í hvørjum førum einstøkum føri.</p>
<p>Grundøkjavidd (í minsta lagi)</p>		<p>300 m² fyri vanlig sethús og 150 m² fyri samanbygd hús og íbúðir.</p>
<p>Ábygging í % (í mesta lagi)</p>		<p>35%</p>
<p>Tal av hæddum (í mesta lagi)</p>		<p>3</p>
<p>Bygging</p>	<p>Bygningshædd í mun til miðaljærðildi (í mesta lagi)</p>	<p>5 m til yvirgrind og 8,5 m til mønu. Niðanfyrri veg skal tó onki punkt á húsinum vera hægri enn 5,50 metrar omanfyri lidna veghædd. - Stovugólvið má í mesta lagi liggja 30 cm omanfyri lidna veghædd Allar húsatekjur skulu hava møn á miðju og takhall skal vera minst 20 gr.</p>

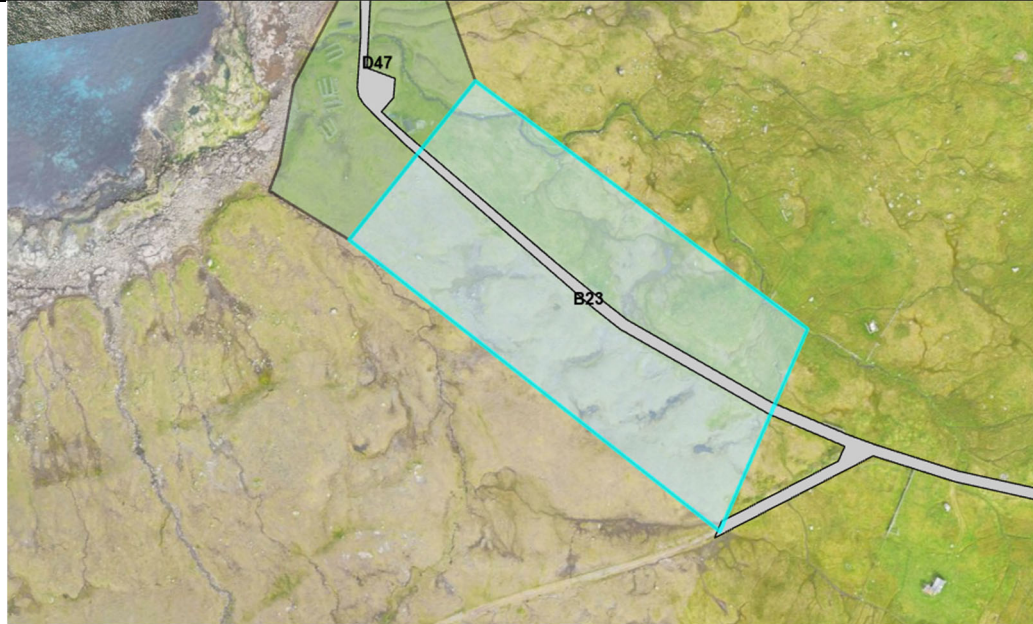
	Byggilinja til mark	Sambært kortskjali 1, annars í minsta lagi 2,50 m. (Ásetingarnar á kortinum skulu takast framum tekstin, sum bert skal brúkast, í teimum førum, har upplýsingarnar ikki eru at finna á kortinum)
	Byggilinja til veg	Sambært kortskjali 1, annars í minsta lagi 3,0 m frá býlingavegi, og 5,0 m frá ferðsluvegi. (Ásetingarnar á kortinum skulu takast framum tekstin, sum bert skal brúkast, í teimum førum, har upplýsingarnar ikki eru at finna á kortinum)
Ferðsla og parkering	Parkeringskrav á eignum øki	Víst verður til eina og hvørja tíð galdandi bygningskunngerð. Í samband við sethúsabygging skal kunna ávísast pláss til bilhús. Bilhúsið kann telja sum eitt parkeringspláss.
Annað	Fornfrøði	Sí fylgiskjal 2 (Skriv frá Tjóðsavnið) fyri avmarkingar.


<p>Blandað íbúðar- og vinnuøkið</p>		
<p>Øki nr. og stað</p>	<p>A36 Svínoy, Fagridalur og Myllá</p>	
<p>Á økinum kann byggjast</p>	<p>Vanlig sethús</p>	<p>Ja</p>
	<p>Samanbygd lág bygging</p>	<p>Einans stak hús og tvíhús.</p>
	<p>Høg bygging – (blokkar)</p>	<p>Nei</p>
	<p>Vinnubygningar</p>	<p>Ja, so sum smáidna, skrivstovu- stovnar- handils- og tænaðstuvirksemi í tann mun byggingin og nýtslan ikki lýtir dámin av bústaðaøki</p>
	<p>Fortreytir fyri bygging</p>	<p>Øll bygging skal vísa sermerktu siðsøguligu lutunum (bygningum, neytageilin, garðlóg, teigalendi v.m.) ans. Fornminnamyndugleikin verður hoyrdur í hvørjum førum einstøkum føri.</p>
<p>Bygging</p>	<p>Grundøkjavídd (í minsta lagi)</p>	<p>300 m² fyri vanlig sethús og 150 m² fyri samanbygd hús og íbúðir.</p>
	<p>Ábygging í % (í mesta lagi)</p>	<p>35%</p>
	<p>Tal av hæddum (í mesta lagi)</p>	<p>3</p>
	<p>Bygningshædd í mun til miðaljórðildi (í mesta lagi)</p>	<p>5 m til yvirgrind og 8,5 m til mønu. Niðanfyrir veg skal tó onki punkt á húsinum vera hægri enn 5,50 metrar omanfyrir lidna veghædd. - Stovugólvið má í mesta lagi liggja 30 cm omanfyrir lidna veghædd. Allar húsatekjur skulu hava møn á miðju og takhall skal vera minst 20 gr.</p>
	<p>Byggilinja til mark</p>	<p>Sambært kortskjali 1, annars í minsta lagi 2,50 m. (Ásetingarnar á kortinum skulu takast framum tekstin, sum bert skal brúkast, í teimum førum, har upplýsingarnar ikki eru at finna á kortinum)</p>
<p>Byggilinja til veg</p>	<p>Sambært kortskjali 1, annars í minsta lagi 3,0 m frá býlingavegi, og 5,0 m frá ferðsluvegi. (Ásetingarnar á kortinum skulu takast framum tekstin, sum bert skal brúkast, í teimum førum, har upplýsingarnar ikki eru at finna á kortinum)</p>	


<i>Ferðsla og parkering</i>	<i>Parkeringskrav á eignum øki</i>	<i>Víst verður til eina og hvørja tíð galdandi bygningskunngerð. Í samband við sethúsabygging skal kunna ávísast pláss til bilhús. Bilhúsið kann telja sum eitt parkeringspláss.</i>
<i>Annað</i>	<i>Fornfrøði</i>	<i>Sí fylgiskjal 2 (Tjóðsavnið) fyri avmarkingar.</i>


<p>Vinnuøki</p>		
<p>Øki nr. og stað</p>	<p>B21 Svínoy, Bátahylin</p>	
<p>Slag av virkjum</p>	<p>Umhvørvistýngjandi</p>	<p>Ja</p>
	<p>Ikki umhvørvistýngjandi</p>	<p>Ja – írokna smábátahavn</p>
<p>Bygging</p>	<p>Grundøkjavídd (í minsta lagi)</p>	<p>700 m²</p>
	<p>Ábygging (í mesta lagi)</p>	<p>50%</p>
	<p>Bygningshædd í mun til miðaljørðildi (í mesta lagi)</p>	<p>13 m</p>
	<p>Byggilinja til mark</p>	<p>Sambært kortskjali 1, annars í minsta lagi 2,50 m. (Ásetingarnar á kortinum skulu takast framum tekstin, sum bert skal brúkast, í teimum førum, har upplýsingarnar ikki eru at finna á kortinum)</p>
	<p>Byggilinja til veg</p>	<p>Sambært kortskjali 1, annars í minsta lagi 3,0 m frá býlingavegi, og 5,0 m frá ferðsluvegi. (Ásetingarnar á kortinum skulu takast framum tekstin, sum bert skal brúkast, í teimum førum, har upplýsingarnar ikki eru at finna á kortinum)</p>
<p>Ferðsla og parkering</p>	<p>Parkeringskrav</p>	<p>Víst verður til eina og hvørja tíð galdandi bygningkunngerð. Annars sambært meting frá byggivaldinum alt eftir hvat slag av virksemin talan er um.</p>
<p>Annað</p>	<p>Fornfrøði</p>	<p>Sí fylgiskjal 2 (Tjóðsavnið) fyri avmarkingar.</p>

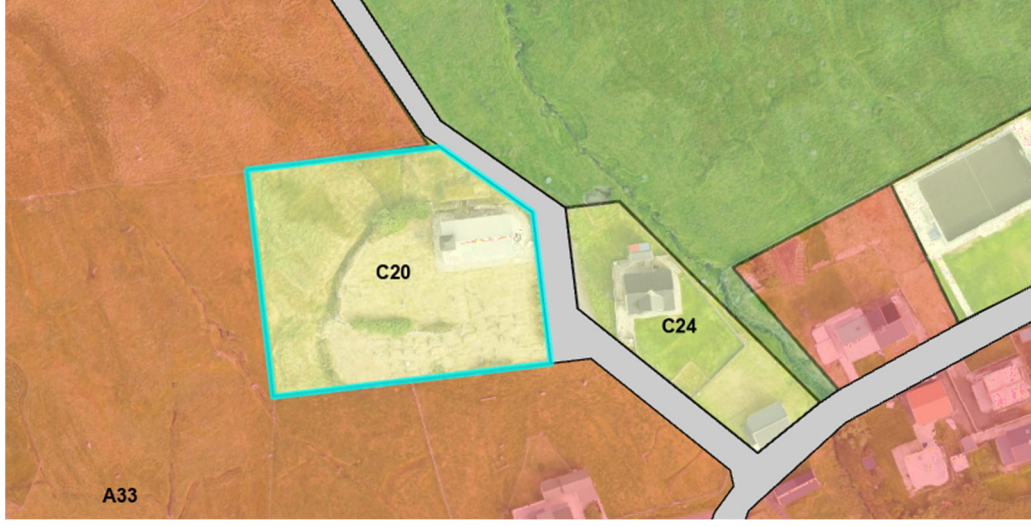
<p>Vinnuøki</p>		
<p>Øki nr. og stað</p>	<p>B22 Svínoy, Smoltstøðin</p>	
<p>Slag av virkjum</p>	<p>Umhvørvistýngjandi</p>	<p>Nei</p>
	<p>Ikki umhvørvistýngjandi</p>	<p>Ja</p>
<p>Bygging</p>	<p>Grundøkjavidd (í minsta lagi)</p>	<p>700 m²</p>
	<p>Ábygging (í mesta lagi)</p>	<p>50%</p>
	<p>Bygningshædd í mun til miðaljørðildi (í mesta lagi)</p>	<p>9 m</p>
	<p>Byggilinja til mark</p>	<p>Sambært kortskjali 1, annars í minsta lagi 2,50 m. (Ásetingarnar á kortinum skulu takast framum tekstin, sum bert skal brúkast, í teimum førum, har upplýsingarnar ikki eru at finna á kortinum)</p>
	<p>Byggilinja til veg</p>	<p>Sambært kortskjali 1, annars í minsta lagi 3,0 m frá býlingavegi, og 5,0 m frá ferðsluvegi. (Ásetingarnar á kortinum skulu takast framum tekstin, sum bert skal brúkast, í teimum førum, har upplýsingarnar ikki eru at finna á kortinum)</p>
<p>Ferðsla og parkering</p>	<p>Parkeringskrav</p>	<p>Víst verður til eina og hvørja tíð galdandi bygningkunngerð. Annars sambært meting frá byggivaldinum alt eftir hvat slag av virkseimi talan er um.</p>
<p>Annað</p>	<p>Fornfrøði</p>	<p>Sí fylgiskjal 2 (Tjóðsavnið) fyri avmarkingar.</p>

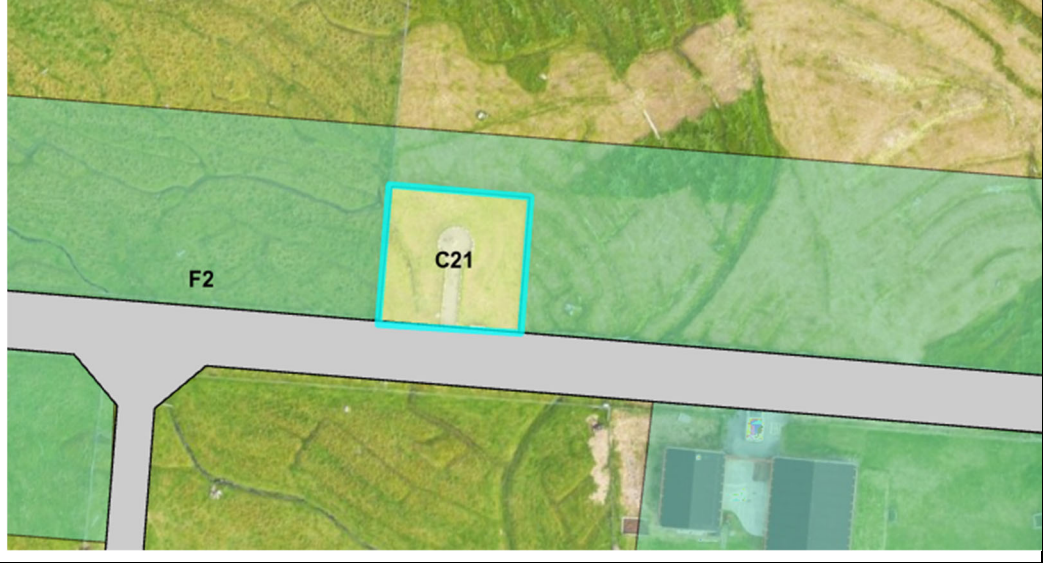
<p>Vinnuøki</p>		
<p>Øki nr. og stað</p>	<p>B23 Svínoy, vestri á Eið</p>	
<p>Slag av virkjum</p>	<p>Umhvørvistýngjandi</p>	<p>Ja</p>
	<p>Ikki umhvørvistýngjandi</p>	<p>Ja</p>
<p>Bygging</p>	<p>Grundøkjavidd (í minsta lagi)</p>	<p>500 m²</p>
	<p>Ábygging (í mesta lagi)</p>	<p>50%</p>
	<p>Bygningshædd í mun til miðaljørðildi (í mesta lagi)</p>	<p>13 m</p>
	<p>Byggilinja til mark</p>	<p>Sambært kortskjali 1, annars í minsta lagi 2,50 m. (Ásetingarnar á kortinum skulu takast framum tekstin, sum bert skal brúkast, í teimum førum, har upplýsingarnar ikki eru at finna á kortinum)</p>
	<p>Byggilinja til veg</p>	<p>Sambært kortskjali 1, annars í minsta lagi 3,0 m frá býlingavegi, og 5,0 m frá ferðsluvegi. (Ásetingarnar á kortinum skulu takast framum tekstin, sum bert skal brúkast, í teimum førum, har upplýsingarnar ikki eru at finna á kortinum)</p>
<p>Ferðsla og parkering</p>	<p>Parkeringskrav</p>	<p>Víst verður til eina og hvørja tíð galdandi bygningkunngerð. Annars sambært meting frá byggivaldinum alt eftir hvat slag av virksemlu talan er um.</p>
<p>Annað</p>	<p>Fornfrøði</p>	<p>Sí fylgiskjal 2 (Tjóðsavnið) fyri avmarkingar.</p>


<p>Vinnuøki Grótbrot</p>		
<p>Øki nr. og stað</p>	<p>B24 Svínoy, Áin við Ketil</p>	
<p>Slag av virkjum</p>	<p>Umhvørvistýngjandi</p>	<p>Ja, so sum grótbrot</p>
	<p>Ikki umhvørvistýngjandi</p>	<p>Ja</p>
<p>Bygging</p>	<p>Grundøkjavídd (í minsta lagi)</p>	<p>-</p>
	<p>Ábygging (í mesta lagi)</p>	<p>Byggjast skal bert í samband við vinnuendamál</p>
	<p>Bygningshædd í mun til miðaljørðildi (í mesta lagi)</p>	<p>7 m</p>
	<p>Byggilinja til mark</p>	<p>Sambært kortskjali 1, annars í minsta lagi 2,50 m. (Ásetingarnar á kortinum skulu takast framum tekstin, sum bert skal brúkast, í teimum førum, har upplýsingarnar ikki eru at finna á kortinum)</p>
	<p>Byggilinja til veg</p>	<p>Sambært kortskjali 1, annars í minsta lagi 3,0 m frá býlingavegi, og 5,0 m frá ferðsluvegi. (Ásetingarnar á kortinum skulu takast framum tekstin, sum bert skal brúkast, í teimum førum, har upplýsingarnar ikki eru at finna á kortinum)</p>
<p>Ferðsla og parkering</p>	<p>Parkeringskrav</p>	<p>Víst verður til eina og hvørja tíð galdandi bygningkunngerð. Annars sambært meting frá byggivaldinum alt eftir hvat slag av virkseminum er um.</p>
<p>Annað</p>	<p>Fornfrøði</p>	<p>Sí fylgiskjal 2 (Tjóðsavnið) fyri avmarkingar.</p>

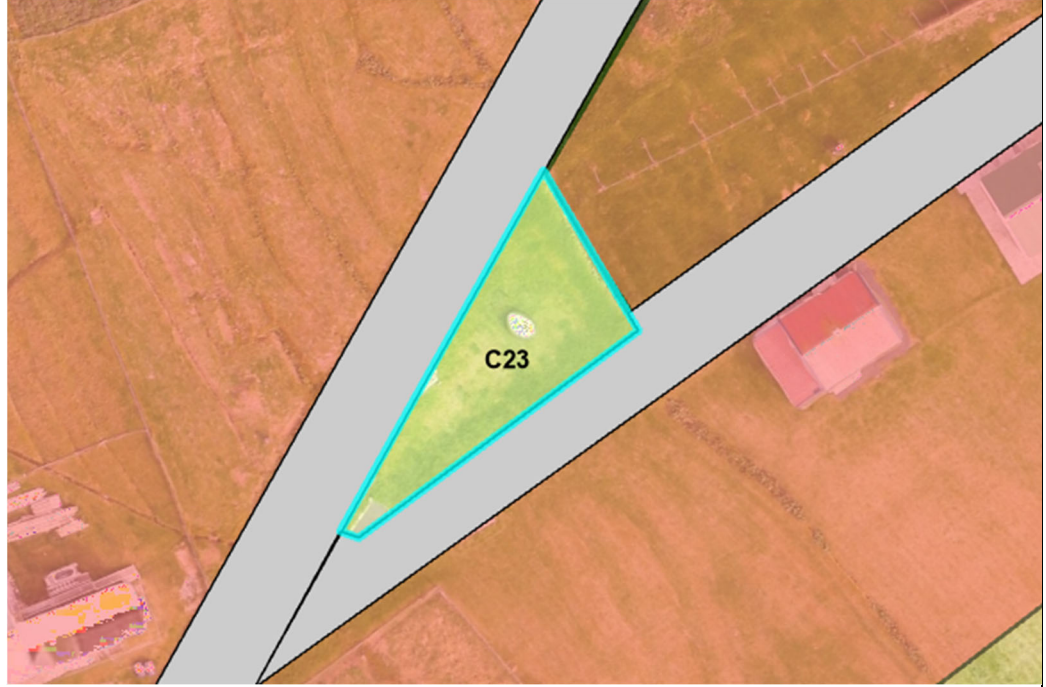
<p>Vinnuøki Havnaøki</p>		
<p>Øki nr. og stað</p>	<p>B25 Svínøi, vestri á Eiðnum</p>	
<p>Slag av virkjum</p>	<p>Umhvørvistýngjandi</p>	<p>Nei</p>
	<p>Ikki umhvørvistýngjandi</p>	<p>Ja</p>
<p>Bygging</p>	<p>Grundøkjavidd (í minsta lagi)</p>	<p>-</p>
	<p>Ábygging (í mesta lagi)</p>	<p>Byggjast skal bert í samband við havna- og vinnuendamál</p>
	<p>Bygningshædd í mun til miðaljórðildi (í mesta lagi)</p>	<p>-</p>
	<p>Byggilinja til mark</p>	<p>Sambært kortskjali 1, annars í minsta lagi 2,50 m. (Ásetingarnar á kortinum skulu takast framum tekstin, sum bert skal brúkast, í teimum førum, har upplýsingarnar ikki eru at finna á kortinum)</p>
	<p>Byggilinja til veg</p>	<p>Sambært kortskjali 1, annars í minsta lagi 3,0 m frá býlingavegi, og 5,0 m frá ferðsluvegi. (Ásetingarnar á kortinum skulu takast framum tekstin, sum bert skal brúkast, í teimum førum, har upplýsingarnar ikki eru at finna á kortinum)</p>
<p>Ferðsla og parkering</p>	<p>Parkeringskrav</p>	<p>Víst verður til eina og hvørja tíð galdandi bygningkunngerð. Annars sambært meting frá byggivaldinum alt eftir hvat slag av virksemlu talan er um.</p>
<p>Annað</p>	<p>Fornfrøði</p>	<p>Sí fylgiskjal 2 (Tjóðsavnið) fyri avmarkingar.</p>

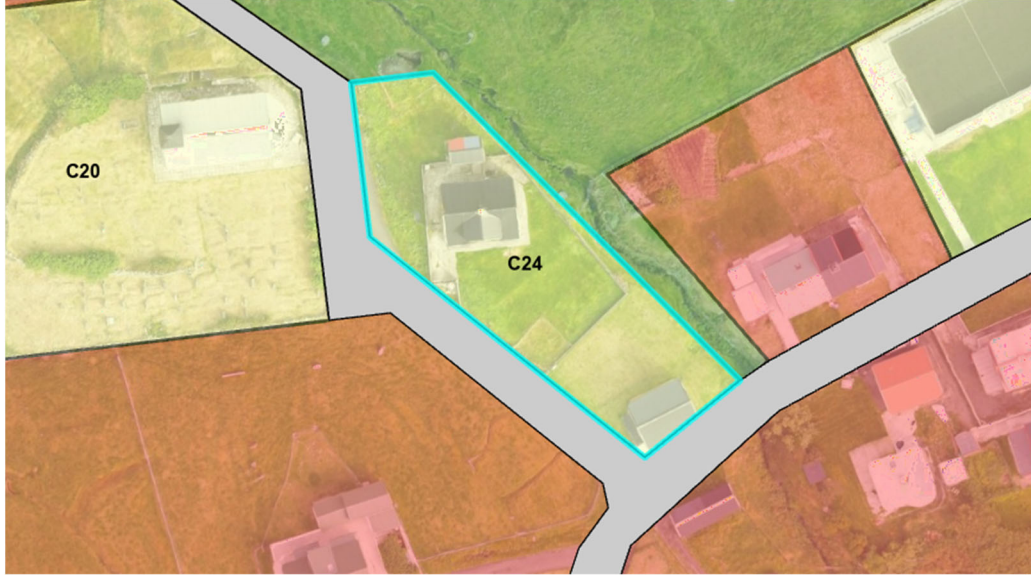
<p>Vinnuøki Havnaøki</p>		
<p>Øki nr. og stað</p>	<p>B26 Svínoy, á Víkini</p>	
<p>Slag av virkjum</p>	<p>Umhvørvistýngjandi</p>	<p>Nei</p>
	<p>Ikki umhvørvistýngjandi</p>	<p>Ja</p>
<p>Bygging</p>	<p>Grundøkjavídd (í minsta lagi)</p>	<p>-</p>
	<p>Ábygging (í mesta lagi)</p>	<p>Byggjast skal bert í samband við havna- og vinnuendamál</p>
	<p>Bygningshædd í mun til miðaljørðildi (í mesta lagi)</p>	<p>5 m</p>
	<p>Byggilinja til mark</p>	<p>Sambært kortskjali 1, annars í minsta lagi 2,50 m. (Ásetingarnar á kortinum skulu takast framum tekstin, sum bert skal brúkast, í teimum førum, har upplýsingarnar ikki eru at finna á kortinum)</p>
	<p>Byggilinja til veg</p>	<p>Sambært kortskjali 1, annars í minsta lagi 3,0 m frá býlingavegi, og 5,0 m frá ferðsluvegi. (Ásetingarnar á kortinum skulu takast framum tekstin, sum bert skal brúkast, í teimum førum, har upplýsingarnar ikki eru at finna á kortinum)</p>
<p>Ferðsla og parkering</p>	<p>Parkeringskrav</p>	<p>Víst verður til eina og hvørja tíð galdandi bygningkunngerð. Annars sambært meting frá byggivaldinum alt eftir hvat slag av virkseml talan er um.</p>
<p>Annað</p>	<p>Fornfrøði</p>	<p>Sí fylgiskjal 2 (Tjóðsavnið) fyri avmarkingar.</p>


<p>Almenn endamál</p>		
<p>Øki nr. og stað</p>	<p>C20 Svínøyr, við kirkjuna</p>	
<p>Nýtsla</p>	<p>Almennir bygningar v.m.</p>	<p>Kirkja, kirkjugarðsøki, mentan og líknandi</p>
	<p>Grundøkjavídd (í minsta lagi)</p>	<p>-</p>
	<p>Byggiprocent (í mesta lagi)</p>	<p>Byggjast skal bert í samband við kirkju og kirkjugarðsvirksemi.</p>
	<p>Tal av hæddum (í mesta lagi)</p>	<p>-</p>
<p>Bygging</p>	<p>Bygningshædd í mun til miðaljörðildi (í mesta lagi)</p>	<p>9 m</p>
	<p>Byggilinja til mark</p>	<p>Sambært kortskjali 1, annars í minsta lagi 2,50 m. (Ásetingarnar á kortinum skulu takast framum tekstin, sum bert skal brúkast, í teimum førum, har upplýsingarnar ikki eru at finna á kortinum)</p>
	<p>Byggilinja til veg</p>	<p>Sambært kortskjali 1, annars í minsta lagi 3,0 m frá býlingavegi, og 5,0 m frá ferðsluvegi. (Ásetingarnar á kortinum skulu takast framum tekstin, sum bert skal brúkast, í teimum førum, har upplýsingarnar ikki eru at finna á kortinum)</p>
<p>Ferðsla og parkering</p>	<p>Parkeringskrav</p>	<p>Víst verður til eina og hvørja tíð galdandi bygningkunngerð. Annars sambært meting frá byggivaldinum alt eftir hvat slag av virksemi talan er um.</p>
<p>Annað</p>	<p>Fornfrøði</p>	<p>Sí fylgiskjal 2 (Tjóðsavnið) fyri avmarkingar.</p>

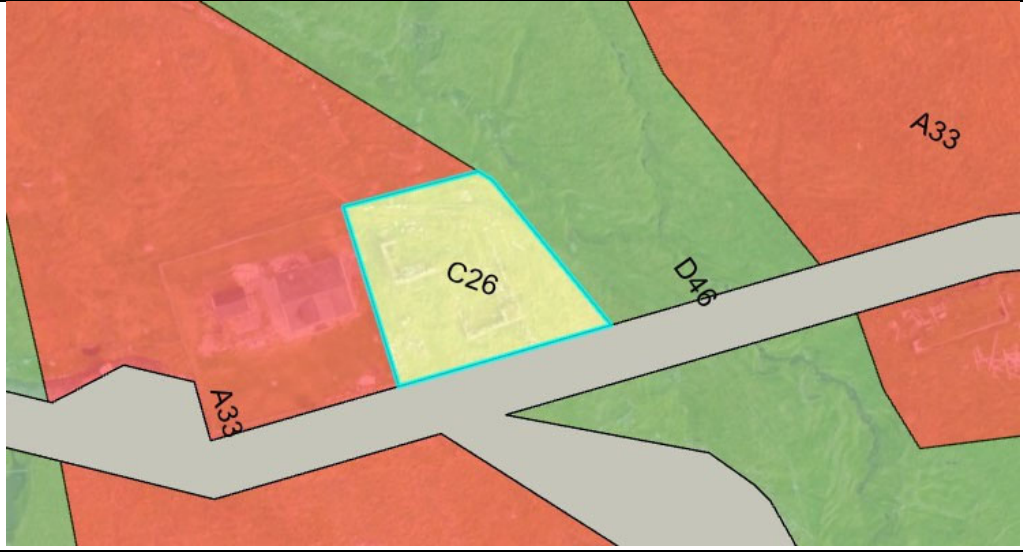
<p>Almenn endamá</p> <p>Mentan</p>		
<p>Øki nr. og stað</p>	<p>C21 Skotagravirnar</p>	
<p>Nýtsla</p>	<p>Alment býrum</p>	<p>Minnismerki, skurðmynd, standmynd el.tíl. Kirkjugarðsøki, mentan el.tíl.</p>
<p>Bygging</p>	<p>Byggiprocent (í mesta lagi)</p>	<p>0%</p>
<p>Fríøkir</p>	<p>Fríøki (í minsta lagi)</p>	<p>100%</p>
<p>Annað</p>	<p>Fornfrøði</p>	<p>Sí fylgiskjal 2 (Tjóðsavnið) fyri avmarkingar.</p>

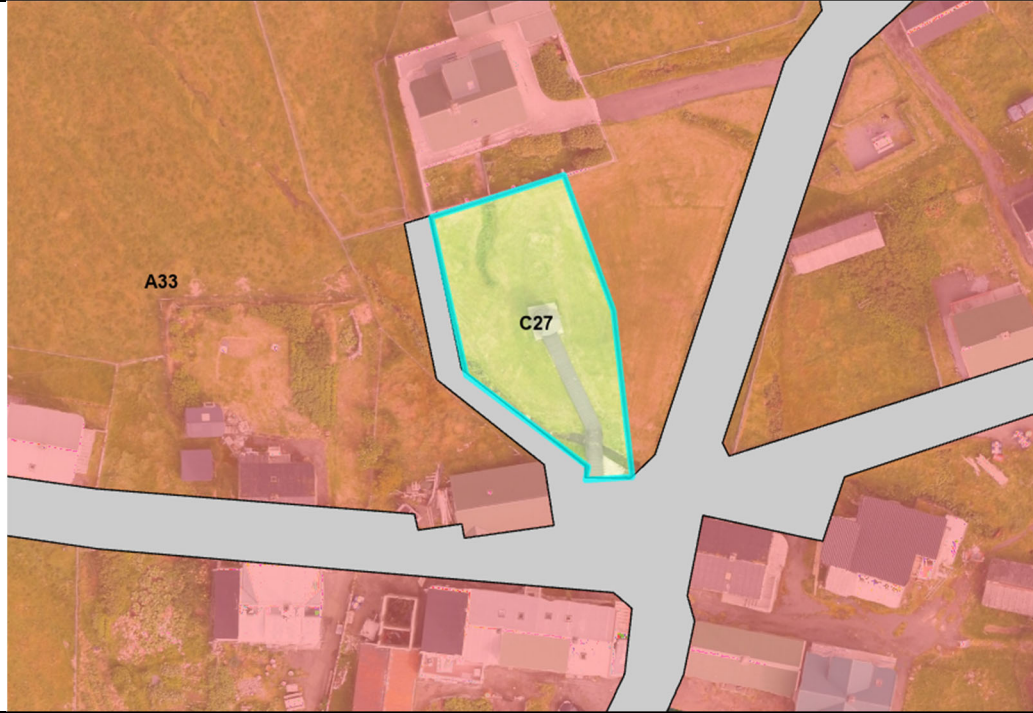
<p>Almenn endamál</p>		
<p>Øki nr. og stað</p>	<p>C22 Svínoy, við tyrlupallin</p>	
<p>Nýtsla</p>	<p>Almennir bygningar v.m.</p>	<p>Bygningar í samband við tyrluflutning</p>
	<p>Grundøkjavidd (í minsta lagi)</p>	<p>-</p>
	<p>Byggiprocent (í mesta lagi)</p>	<p>35% fyri tað samlaða øki</p>
	<p>Tal av hæddum (í mesta lagi)</p>	<p>-</p>
<p>Bygging</p>	<p>Bygningshædd í mun til miðaljørðildi (í mesta lagi)</p>	<p>8,5 m</p>
	<p>Byggilinja til mark</p>	<p>Sambært kortskjali 1, annars í minsta lagi 2,50 m. (Ásetingarnar á kortinum skulu takast framum tekstin, sum bert skal brúkast, í teimum førum, har upplýsingarnar ikki eru at finna á kortinum)</p>
	<p>Byggilinja til veg</p>	<p>Sambært kortskjali 1, annars í minsta lagi 3,0 m frá býlingavegi, og 5,0 m frá ferðsluvegi. (Ásetingarnar á kortinum skulu takast framum tekstin, sum bert skal brúkast, í teimum førum, har upplýsingarnar ikki eru at finna á kortinum)</p>
<p>Ferðsla og parkering</p>	<p>Parkeringskrav</p>	<p>Víst verður til eina og hvørja tíð galdandi bygningakunngerð. Annars sambært meting frá byggivaldinum alt eftir hvat slag av virksemlí talan er um.</p>
<p>Annað</p>	<p>Fornfrøði</p>	<p>Sí fylgiskjal 2 (Tjóðsavnið) fyri avmarkingar.</p>

<p>Almenn endamáal</p>		
<p>Øki nr og stað</p>	<p>C23 Dropi í lívsins havi</p>	
<p>Nýtsla</p>	<p>Alment býrúm</p>	<p>Minnismerki, skurðmynd, standmynd el.tíl.</p>
<p>Bygging</p>	<p>Byggiprosent (í mesta lagi)</p>	<p>0%</p>
<p>Fríøkir</p>	<p>Fríøki (í minsta lagi)</p>	<p>100%</p>
<p>Annað</p>	<p>Fornfrøði</p>	<p>Sí fylgiskjal 2 (Tjóðsavnið) fyri avmarkingar.</p>

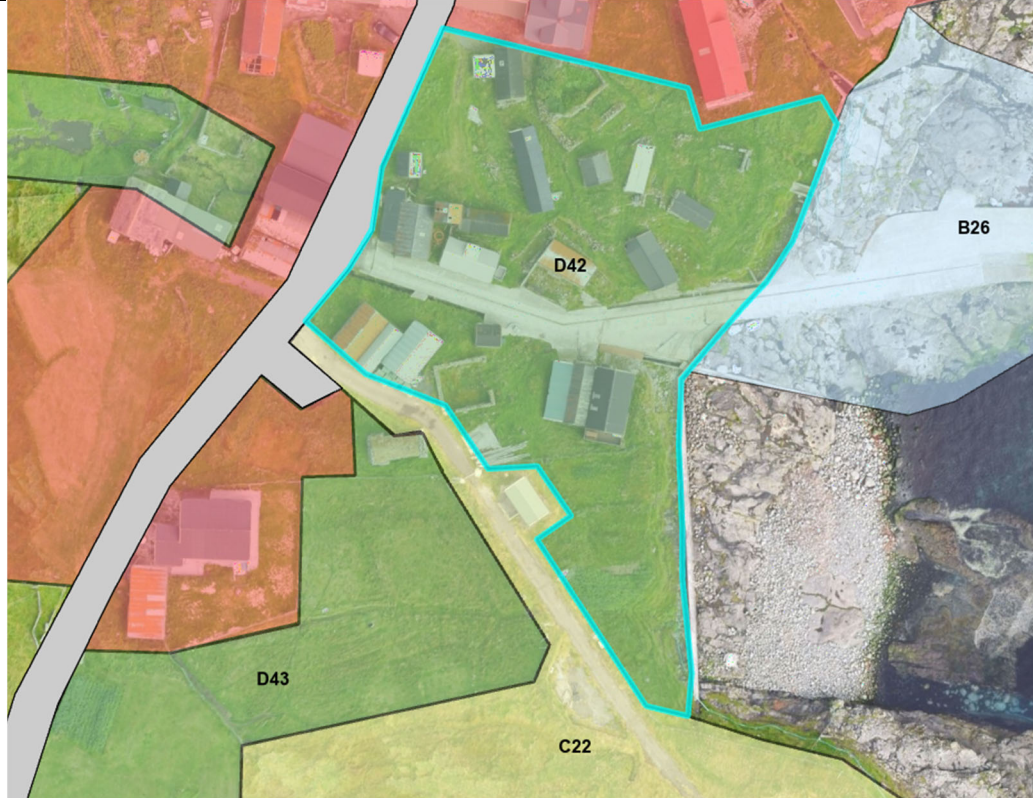
<p>Almenn endamál</p> <p>Mentanar-ítróttar- og átrúnaðarligt endamál</p>		
<p>Øki nr. og stað</p>	<p>C24 Lærarahúsini og Smyrna v.m.</p>	
<p>Nýtsla</p>	<p>Almennir bygningar v.m.</p>	<p>Mentanar- ítróttar- og átrúnaðarligt endamál</p>
	<p>Grundøkjavídd (í minsta lagi)</p>	<p>300m².</p>
	<p>Byggiprocent (í mesta lagi)</p>	<p>45%</p>
	<p>Tal av hæddum (í mesta lagi)</p>	<p>3</p>
<p>Bygging</p>	<p>Bygningshædd í mun til miðaljörðildi (í mesta lagi)</p>	<p>5 m til yvirgrind og 8,5 m til mønu. Niðanfryri veg skal tó onki punkt á húsinum vera hægri enn 5,50 metrar omanfryri lidna veghædd. - Stovugólvið má í mesta lagi liggja 30 cm omanfryri lidna veghædd</p>
	<p>Byggilinja til mark</p>	<p>Sambært kortskjali 1, annars í minsta lagi 2,50 m. (Ásetingarnar á kortinum skulu takast framum tekstin, sum bert skal brúkast, í teimum førum, har upplýsingarnar ikki eru at finna á kortinum)</p>
	<p>Byggilinja til veg</p>	<p>Sambært kortskjali 1, annars í minsta lagi 3,0 m frá býlingavegi, og 5,0 m frá ferðsluvegi . (Ásetingarnar á kortinum skulu takast framum tekstin, sum bert skal brúkast, í teimum førum, har upplýsingarnar ikki eru at finna á kortinum)</p>
<p>Ferðsla og parkering</p>	<p>Parkeringskrav</p>	<p>Víst verður til eina og hvørja tíð galdandi bygningakunngerð. Annars sambært meting frá byggivaldinum alt eftir hvat slag av virkseimi talan er um.</p>
<p>Annað</p>	<p>Fornfrøði</p>	<p>Sí fylgiskjal 2 (Tjóðsavnið) fyri avmarkingar.</p>

<p>Almenn endamál</p> <p>Mentanar-ítróttar- og átrúnaðarligt endamál</p>		
<p>Øki nr. og stað</p>	<p>C25 Dansistovan, spælipláss, vøllur, camping, alm. vesi v.m.</p>	
<p>Nýtsla</p>	<p>Almennir bygningar v.m.</p>	<p>Mentanar- ítróttar- og átrúnaðarligt endamál</p>
	<p>Grundøkjavidd (í minsta lagi)</p>	<p>300m².</p>
	<p>Byggiprocent (í mesta lagi)</p>	<p>45%</p>
	<p>Tal av hæddum (í mesta lagi)</p>	<p>3</p>
<p>Bygging</p>	<p>Bygningshædd í mun til miðaljórðildi (í mesta lagi)</p>	<p>5 m til yvirgrind og 8,5 m til mønu. Niðanfyrri veg skal tó onki punkt á húsinum vera hægri enn 5,50 metrar omanfyri lidna veghædd. - Stovugólvið má í mesta lagi liggja 30 cm omanfyri lidna veghædd</p>
	<p>Byggilinja til mark</p>	<p>Sambært kortskjali 1, annars í minsta lagi 2,50 m. (Ásetingarnar á kortinum skulu takast framum tekstin, sum bert skal brúkast, í teimum førum, har upplýsingarnar ikki eru at finna á kortinum)</p>
	<p>Byggilinja til veg</p>	<p>Sambært kortskjali 1, annars í minsta lagi 3,0 m frá býlingavegi, og 5,0 m frá ferðsluvegi. (Ásetingarnar á kortinum skulu takast framum tekstin, sum bert skal brúkast, í teimum førum, har upplýsingarnar ikki eru at finna á kortinum)</p>
<p>Ferðsla og parkering</p>	<p>Parkeringskrav</p>	<p>Víst verður til eina og hvørja tíð galdandi bygningkunngerð. Annars sambært meting frá byggivaldinum alt eftir hvat slag av virksemlu talan er um.</p>
<p>Annað</p>	<p>Fornfrøði</p>	<p>Sí fylgiskjal 2 (Tjóðsavnið) fyri avmarkingar.</p>

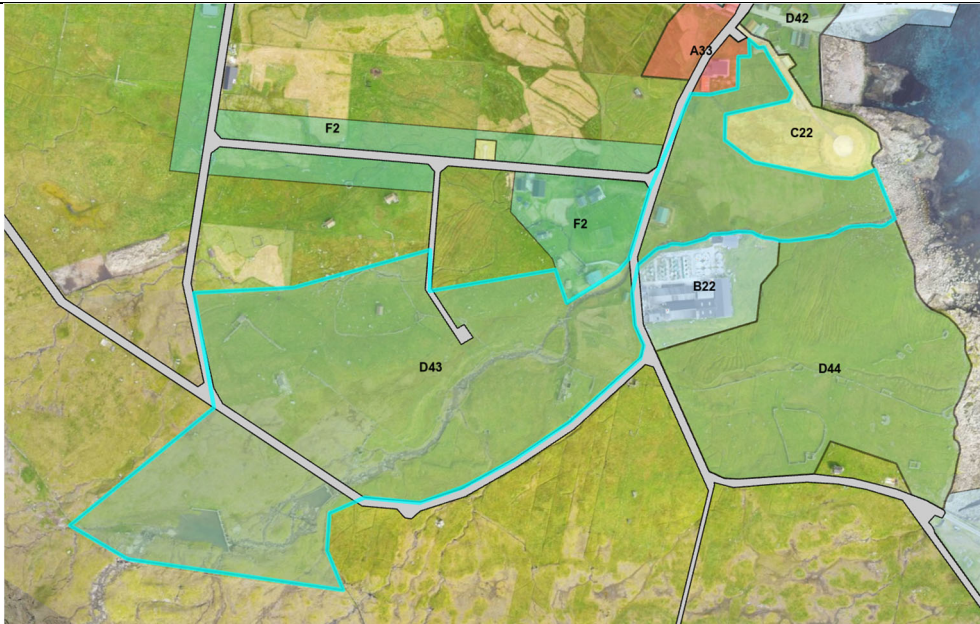
<p>Almenn endamál</p> <p>Mentanar- og søguligt endamál</p>		
<p>Øki nr. og stað</p>	<p>C26 Bóndagarðurin á Heygnum</p>	
<p>Bygging</p>	<p>Byggiprosent (í mesta lagi)</p>	<p>Bygging skal hava náttúrufríðingar- søgu- og mentunarlig endamál.</p> <p>Loyvt er at byggja siðsøguligar bygningar uppafur, sambært góðkendari ætlan fyri alt ella part av økinum. Fornminnamyndugleikin verður hoyrdur í hvørjum føri</p>
	<p>Tal av hæddum (í mesta lagi)</p>	<p>-</p>
	<p>Bygningshædd í mun til miðaljørðildi (í mesta lagi)</p>	<p>-</p>
	<p>Byggilinja til mark</p>	<p>-</p>
	<p>Byggilinja til veg</p>	<p>-</p>
<p>Fríøkir</p>	<p>Fríøki (í minsta lagi)</p>	<p>-</p>
<p>Ferðsla og parkering</p>	<p>Parkeringskrav</p>	<p>Víst verður til eina og hvørja tíð galdandi bygningakunngerð. Annars sambært meting frá byggivaldinum alt eftir hvat slag av virkseimi talan er um.</p>
<p>Annað</p>	<p>Fornfrøði</p>	<p>Sí fylgiskjal 2 (Tjóðsavnið) fyri avmarkingar.</p>


<p>Almenn endamál</p> <p>Mentanar-ítróttar- og átrúnaðarligt endamál</p>		
<p>Øki nr. og stað</p>	<p>C27 Í Túni</p>	
<p>Nýtsla</p>	<p>Almennir bygningar v.m.</p>	<p>Mentanar- ítróttar- og átrúnaðarligt endamál</p>
	<p>Grundøkjavídd (í minsta lagi)</p>	<p>300m².</p>
	<p>Byggiprocent (í mesta lagi)</p>	<p>45%</p>
	<p>Tal av hæddum (í mesta lagi)</p>	<p>3</p>
<p>Bygging</p>	<p>Bygningshædd í mun til miðaljørðildi (í mesta lagi)</p>	<p>5 m til yvirgrind og 8,5 m til mønu. Niðanfyri veg skal tó onki punkt á húsinum vera hægri enn 5,50 metrar omanfyri lidna veghædd. - Stovugólvið má í mesta lagi liggja 30 cm omanfyri lidna veghædd</p>
	<p>Byggilinja til mark</p>	<p>Sambært kortskjali 1, annars í minsta lagi 2,50 m. (Ásetingarnar á kortinum skulu takast framum tekstin, sum bert skal brúkast, í teimum førum, har upplýsingarnar ikki eru at finna á kortinum)</p>
	<p>Byggilinja til veg</p>	<p>Sambært kortskjali 1, annars í minsta lagi 3,0 m frá býlingavegi, og 5,0 m frá ferðsluvegi. (Ásetingarnar á kortinum skulu takast framum tekstin, sum bert skal brúkast, í teimum førum, har upplýsingarnar ikki eru at finna á kortinum)</p>
<p>Ferðsla og parkering</p>	<p>Parkeringskrav</p>	<p>Víst verður til eina og hvørja tíð galdandi bygningkunngerð. Annars sambært meting frá byggivaldinum alt eftir hvat slag av virksemlu talan er um.</p>

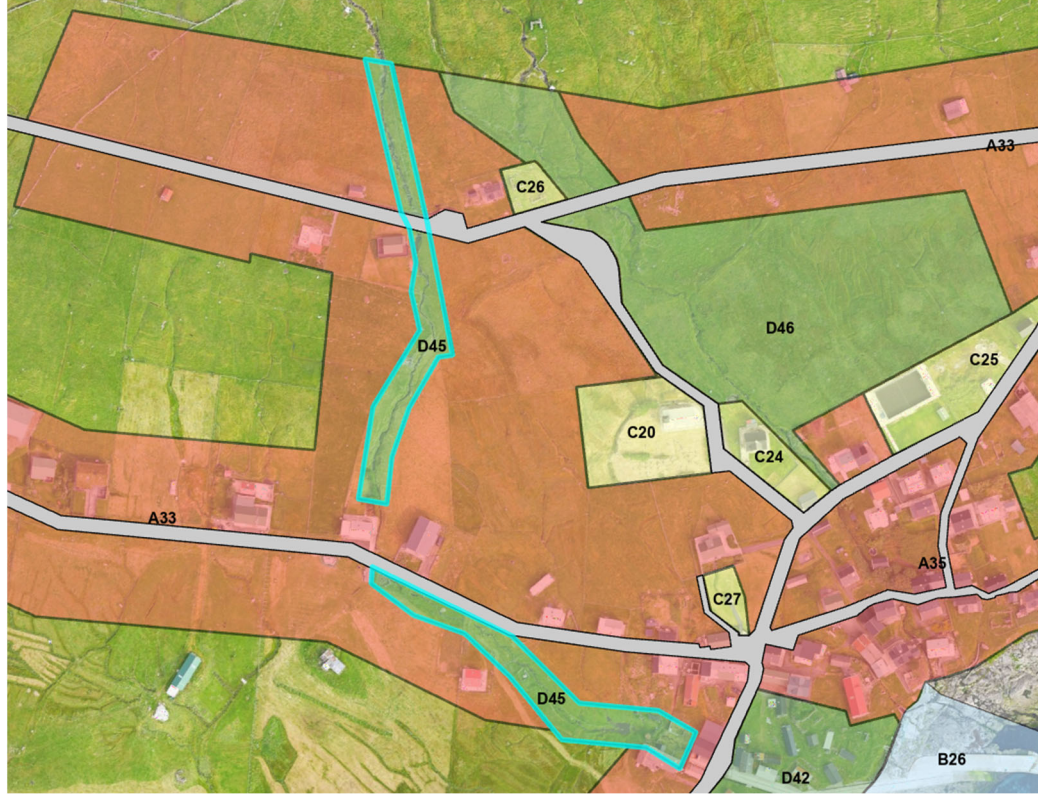
<i>Annað</i>	<i>Fornfrøði</i>	<i>Sí fylgiskjal 2 (Tjóðsavnið) fyri avmarkingar.</i>
--------------	------------------	---

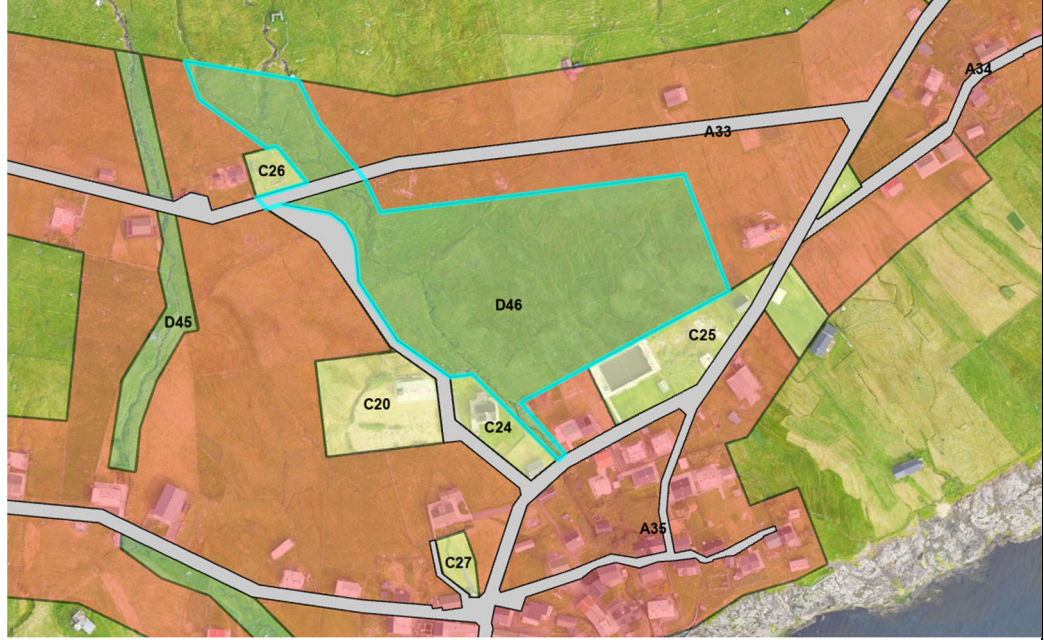
<p>Grønt øki Neystaøki</p>		
<p>Øki nr. og Stað</p>	<p>D42 Svinoy, Neystaøki í Víkini</p>	
<p>Nýtsla</p>	<p>Summar- og frítíðarhúsøki</p>	<p>Ja sum í neyst. Støða verður tikin til neystabygging í hvørjum einstøkum føri.</p>
	<p>Landbúnaðarøki</p>	<p>Nei</p>
	<p>Nátturuøki</p>	<p>Ja Loyvt er at byggja siðsøguligar bygningar upp aftur, sambært góðkendari ætlan fyri alt ella part av økinum. Fornminnamyndugleikin verður hoyrdur í hvørjum føri</p>
	<p>Alment endamál</p>	<p>Sum bygging ísb. við komu- og fráferð</p>
<p>Bygging</p>	<p>Grundøkjavidd (í minsta lagi)</p>	<p>Støða verður tikin í hvørjum einstøkum føri</p>
	<p>Byggiprocent (í mesta lagi)</p>	<p>Støða verður tikin í hvørjum einstøkum føri Neyst: Loftið kann vera innrætta til frítíðar íbúð við treytum eins og til íbúðir.</p>
	<p>Tal av hæddum (í mesta lagi)</p>	<p>2</p>
	<p>Bygningshædd í mun til miðaljörðildi (í mesta lagi)</p>	<p>4,5 m til mønu</p>
	<p>Byggilinja til mark</p>	<p>-</p>
	<p>Byggilinja til veg</p>	<p>-</p>
	<p>Byggisnið</p>	<p>Neyst skulu hava takhall millum 42 og 45 gr.</p>
<p>Ferðsla og parkering</p>	<p>Parkeringskrav</p>	<p>Víst verður til eina og hvørja tíð galdandi bygningkunngerð. Annars sambært meting frá byggivaldinum alt eftir hvat slag av virkseimi talan er um.</p>


Bústað	Summar- og frítíðarøki	Kunnu ikki nýtast til fastan bústað
Annað	Fornfrøði	Sí fylgiskjal 2 (Tjóðsavnið) fyri avmarkingar.

Grønt øki		
	D43 Svinoy, Kinnin og Stóra	
Nýtsla	Nátturuøki	Ja
Bygging	Byggiprocent (í mesta lagi)	*Bygging skal hava náttúrufríðingar-, søgu- og mentunarlíggj endamáli. Loyvt er at byggja síðsøguligar bygningar upp aftur, sambært góðkendari ætlan fyri alt ella part av økinum. Fornminnamyndugleikin verður hoyrdur í hvørjum føri. Støða verður tikin til bygging í hvørjum einstøkum føri.
	Tal av hæddum (í mesta lagi)	1
	Bygningshædd í mun til miðaljørðildi (í mesta lagi)	5 m
	Byggilinja til mark	-
	Byggilinja til veg	-
Fríøkir	Fríøki (í minsta lagi)	100 %*
Ferðsla og parkering	Parkeringskrav	Sambært meting frá byggivaldinum alt eftir hvat slag av virksemlu talan er um.
Annað	Fornfrøði	Sí fylgiskjal 2 (Tjóðsavnið) fyri avmarkingar.


<p>Grønt øki</p>		
<p>Øki nr. og stað</p>	<p>D44 Svínoy, fyri uttan Garðar</p>	
<p>Nýtsla</p>	<p>Nátturuøki</p>	<p>Ja</p>
<p>Bygging</p>	<p>Byggiprosent (í mesta lagi)</p>	<p>*Bygging skal hava náttúrufríðingar-, søgu- og mentunarlig endamál. Loyvt er at byggja síðsøguligar bygningar upp aftur, sambært góðkendari ætlan fyri alt ella part av økinum. Fornminnamyndugleikin verður hoyrdur í hvørjum føri. Støða verður tikin til bygging í hvørjum einstøkum føri.</p>
	<p>Tal av hæddum (í mesta lagi)</p>	<p>1</p>
	<p>Bygningshædd í mun til miðaljörðildi (í mesta lagi)</p>	<p>5 m</p>
	<p>Byggilinja til mark</p>	<p>-</p>
	<p>Byggilinja til veg</p>	<p>-</p>
<p>Fríøkir</p>	<p>Fríøki (í minsta lagi)</p>	<p>100 %*</p>
<p>Ferðsla og parkering</p>	<p>Parkeringskrav</p>	<p>Sambært meting frá byggivaldinum alt eftir hvat slag av virkseminum er um.</p>
<p>Annað</p>	<p>Fornfrøði</p>	<p>Sí fylgiskjal 2 (Tjóðsavnið) fyri avmarkingar.</p>

<p>Grønt øki</p>		
<p>Øki nr: Stað</p>	<p>D45 Svínoy, Geiláin v.m.</p>	
<p>Nýtsla</p>	<p>Summar- og fritíðarhúsøki</p>	<p>Nei</p>
	<p>Landbúnaðarøki</p>	<p>Nei</p>
	<p>Náttúruøki</p>	<p>Ja</p>
<p>Bygging</p>	<p>Byggiprocent (í minsta lagi)</p>	<p>0% Loyvt er at byggja siðsøguligar bygningar upp aftur, sambært góðkendari ætlan fyri alt ella part av økinum. Fornminnamyndugleikin verður hoyrdur í hvørjum føri Støða verður tikin til bygging í hvørjum einstøkum føri.</p>
<p>Fríøkir</p>	<p>Fríøki (í minsta lagi)</p>	<p>100 %</p>
<p>Annað</p>	<p>Fornfrøði</p>	<p>Sí fylgiskjal 2 (Skriv frá Tjóðsavnið) fyri avmarkingar.</p>

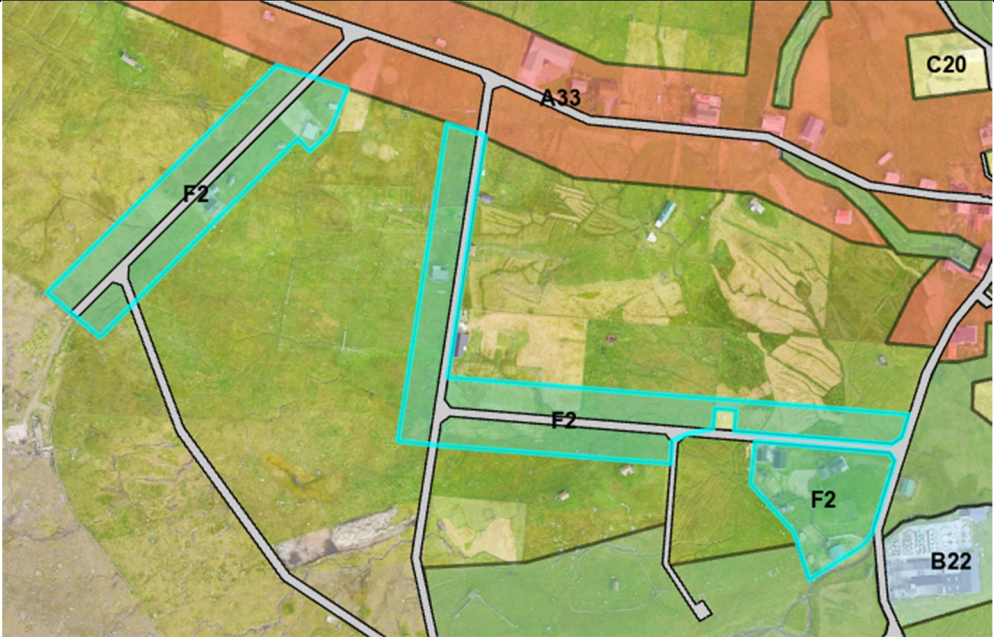
<p>Grønt øki Viðarlund</p>		
<p>Øki nr: Stað</p>	<p>D46 Svínoy, Giláin v.m</p>	
<p>Nýtsla</p>	<p>Summar- og frítíðarhúsøki</p>	<p>Nei</p>
	<p>Landbúnaðarøki</p>	<p>Nei</p>
	<p>Náttúruøki</p>	<p>Ja, til dømis viðarlund</p>
<p>Bygging</p>	<p>Byggiprocent (í minsta lagi)</p>	<p>0% Loyvt er at byggja siðsøguligar bygningar upp aftur, sambært góðkendari ætlan fyri alt ella part av økinum. Fornminnamyndugleikin verður hoyrdur í hvørjum føri. Støða verður tikin til bygging í hvørjum einstøkum føri.</p>
<p>Fríøkir</p>	<p>Fríøki (í minsta lagi)</p>	<p>100 %*</p>
<p>Annað</p>	<p>Fornfrøði</p>	<p>Sí fylgiskjal 2 (Tjóðsavnið) fyri avmarkingar.</p>

<p>Grønt øki Neystaøki</p>		
<p>Øki nr. Stað</p>	<p>D47 Svínoy, Neystaøki vestri á Eiðnum</p>	
<p>Nýtsla</p>	<p>Summar- og frítíðarhúsøki</p>	<p>Ja, sum í neyst. Støða verður tikin til neystabygging í hvørjum einstøkum føri.</p>
	<p>Landbúnaðarøki</p>	<p>Nei</p>
	<p>Nátturuøki</p>	<p>Ja. Loyvt er at byggja siðsøguligar bygningar upp aftur, sambært góðkendari ætlan fyri alt ella part av økinum. Fornminnamyndugleikin verður hoyrdur í hvørjum føri</p>
	<p>Alment endamál</p>	<p>Sum bygging ísb. við komu- og fráferð</p>
<p>Bygging</p>	<p>Grundøkjavídd (í minsta lagi)</p>	<p>Neyst: 30 m².</p>
	<p>Byggiprocent (í mesta lagi)</p>	<p>Støða verður tikin í hvørjum einstøkum føri Neyst: Loftið kann vera innrætta til frítíðaríbúð við treytum eins og til íbúðir.</p>
	<p>Tal av hæddum (í mesta lagi)</p>	<p>2</p>
	<p>Bygningshædd í mun til miðaljørðildi (í mesta lagi)</p>	<p>4,5 m til mønu</p>
	<p>Byggilinja til mark</p>	<p>-</p>
	<p>Byggilinja til veg</p>	<p>-</p>
	<p>Byggisnið</p>	<p>Neyst skulu hava takhall millum 42 og 45 gr.</p>
<p>Ferðsla og parkering</p>	<p>Parkeringskrav</p>	<p>Víst verður til eina og hvørja tíð galdandi bygningkunngerð. Annars sambært meting frá byggivaldinum alt eftir hvat slag av virksemlu talan er um.</p>
<p>Bústað</p>	<p>Summar- og frítíðarhúsøki</p>	<p>Kunnu ikki nýtast til fastan bústað</p>


<i>Annað</i>	<i>Fornfrøði</i>	<i>Sí fylgiskjal 2 (Tjóðsavnið) fyri avmarkingar.</i>
--------------	------------------	---

<p>Frítiðarøkið</p>		
<p>Økið: nr og stað</p>	<p>F1 Svínoy</p>	
<p>á økinum kann byggjast</p>	<p>Summar- og frítiðarhús</p>	<p>Ja</p>
	<p>Samanbygd lág bygging</p>	<p>Nei, einans stakhús og tvíhús.</p>
	<p>høg bygging – (blokkar)</p>	<p>Nei</p>
	<p>Vinnubygningar</p>	<p>Nei, tó bygning til felags umsiting o.a. kann byggjast á økinum</p>
<p>Byggingin</p>	<p>Grundøkjavidd (í minsta lagi)</p>	<p>150 m²</p>
	<p>Ábygging í % (í mesta lagi)</p>	<p>35%</p>
	<p>Tal av hæddum (í mesta lagi)</p>	<p>1</p>
	<p>Bygningshædd í mun til miðaljørðildi (í mesta lagi)</p>	<p>Hús mugu einans verða bygd í einari hædd við nýttum lofti og mugu ikki verða hægri enn 4 m til yvirgrind og 6 m til mønu.</p>
	<p>Byggilinja til mark</p>	<p>Sambært kortskjali 1, annars í minsta lagi 2,50 m. (Ásetingarnar á kortinum skulu takast framum tekstin, sum bert skal brúkast, í teimum førum, har upplýsingarnar ikki eru at finna á kortinum)</p>
	<p>Byggilinja til veg</p>	<p>Sambært kortskjali 1, annars í minsta lagi 3,0 m frá býlingavegi, og 5,0 m frá ferðsluvegi. (Ásetingarnar á kortinum skulu takast framum tekstin, sum bert skal brúkast, í teimum førum, har upplýsingarnar ikki eru at finna á kortinum)</p>

	Byggisnið	Byggjast skal eftir gomlum føroyskum byggisið. Allar húsatekjur skulu hava møn á miðju og takhall skal vera minst 20 gr.
	Úthús, skúr el. til.	Loyvt er at byggja 2 smá úthús, sum eru í mesta lagi 6 m ²
	Girðing	Er girðing sett nærri marki enn 2,5 m, kann girðingin í mesta lagi 1,2 m høg.
	Fríðki við bygging (í minsta lagi)	10%
Ferðsla og parkering	Parkeringskrav á eignum øki	Víst verður til eina og hvørja tíð galdandi bygningskunngerð. Annars sambært meting frá byggivaldinum alt eftir hvat slag av virksemi talan er um.
	Vegaføring	Vegaføring til frítíðarhúsaðkið og í frítíðarhúsaðkinum skal góðkennast av kommununi og øðrum mynduleikum
Leiðingar	El, hiti, vant og kloak v.m.	- Summar- og frítíðarhúsini skulu hava lagt el, hita og vatn til húsini og kloakk frá húsunum. - Gøtuljós skipan - Allar íløgur hesum viðvíkjandi skulu rindast av byggiharranum, umframt at byggiharrin skal rinda gjald fyri íbinding av vatnveiting og kloakk.
Summar- og frítíðarhús ætlan	Útstykkjarætlan	Skipan og bygging kann bert fara fram sambært æltan góðkend av kommununi.
Onnur viðurskiftir	Fleiri hús á sama grundøki	Loyvt er at gera fleiri frítíðarhús á sama matrikli. Tó skal grundvíddin samanlagt svara til minst 150 m ² til hvønn bygning. Sum var hvør bygningur sjálvstøðugur. Øll krøv til frástøðu o.a skulu haldast.
	Bústað	Kunnu ikki nýtast til fastan bústað
	Aðrir myndugleikar	Landsverk ísb. við landsveg
	Fornfrøði	Sí fylgiskjal 2 (Tjóðsavnið) fyri avmarkingar.

<p>Fritíðarøkið</p>		
<p>Økið: nr og stað</p>	<p>F2 Svínoy</p>	
<p>á økinum kann byggjast</p>	<p>Summar- og fritíðarhús</p>	<p>Ja</p>
	<p>Samanbygd lág bygging</p>	<p>Nei, einans stakhús og tvíhús.</p>
	<p>høg bygging – (blokkar)</p>	<p>Nei</p>
	<p>Vinnubygningar</p>	<p>Nei, tó bygning til felags umsiting o.a. kann byggjast á økinum</p>
<p>Byggingin</p>	<p>Grundøkjavídd (í minsta lagi)</p>	<p>150 m²</p>
	<p>Ábygging í % (í mesta lagi)</p>	<p>35%</p>
	<p>Tal av hæddum (í mesta lagi)</p>	<p>1</p>
	<p>Bygningshædd í mun til miðaljørðildi (í mesta lagi)</p>	<p>Hús mugu einans verða bygd í einari hædd við nýttum lofti og mugu ikki verða hægri enn 4 m til yvirgrind og 6 m til mønu.</p>
	<p>Byggilinja til mark</p>	<p>Sambært kortskjali 1, annars í minsta lagi 2,50 m. (Ásetingarnar á kortinum skulu takast framum tekstin, sum bert skal brúkast, í teimum førum, har upplýsingarnar ikki eru at finna á kortinum)</p>
	<p>Byggilinja til veg</p>	<p>Sambært kortskjali 1, annars í minsta lagi 3,0 m frá býlingavegi, og 5,0 m frá ferðsluvegi. (Ásetingarnar á kortinum skulu takast framum tekstin, sum bert skal brúkast, í teimum førum, har upplýsingarnar ikki eru at finna á kortinum)</p>
	<p>Byggisnið</p>	<p>Byggjast skal eftir gomlum føroyskum byggisnið. Allar húsatekjur skulu hava møn á miðju og takhall skal vera minst 20 gr.</p>
<p>Úthús, skúr el. til.</p>	<p>Loyvt er at byggja 2 smá úthús, sum eru í mesta lagi 6 m²</p>	

	<i>Girðing</i>	<i>Er girðing sett nærri marki enn 2,5 m, kann girðingin í mesta lagi 1,2 m høg.</i>
	<i>Fríðki við bygging (í minsta lagi)</i>	<i>10%</i>
<i>Ferðsla og parkering</i>	<i>Parkeringskrav á eignum øki</i>	<i>Víst verður til eina og hvørja tíð galdandi bygningkunngerð. Annars sambært meting frá byggivaldinum alt eftir hvat slag av virksemlu talan er um.</i>
	<i>Vegaføring</i>	<i>Vegaføring til frítíðarhúsaðkið og í frítíðarhúsaðkinum skal góðkennast av kommununi og øðrum mynduleikum</i>
<i>Leiðingar</i>	<i>El, hiti, vant og kloak v.m.</i>	<i>- Summar- og frítíðarhúsini skulu hava lagt el, hita og vatn til húsini og kloakk frá húsunum. - Gøtuljós skipan - Allar íløgur hesum viðvíkjandi skulu rindast av byggiharranum, umframt at byggiharrin skal rinda gjald fyri íbinding av vatnveiting og kloakk.</i>
<i>Summar- og frítíðarhús ætlan</i>	<i>Útstykkjarætlan</i>	<i>Skipan og bygging kann bert fara fram sambært ætlan góðkend av kommununi.</i>
<i>Onnur viðurskiftir</i>	<i>Fleiri hús á sama grundøki</i>	<i>Loyvt er at gera fleiri frítíðarhús á sama matrikli. Tó skal grundvíddin samanlagt svara til minst 150 m² til hvønn bygning. Sum var hvør bygningur sjálvstøðugur. Øll krøv til frástøðu o.a skulu haldast.</i>
	<i>Bústað</i>	<i>Kunnu ikki nýtast til fastan bústað</i>
	<i>Fornfrøði</i>	<i>Sí fylgiskjal 2 (Tjóðsavnið) fyri avmarkingar.</i>

<p>Vegir og parkering</p>		
<p>Øki nr: Stað</p>	<p>V Vegir í Svinoy</p>	
<p>Ferðsla og parkering</p>	<p>Vegir</p>	<p>Víst við ljósa bláum</p>
	<p>Almenn parkering</p>	<p>Verður skelta á staðnum</p>