
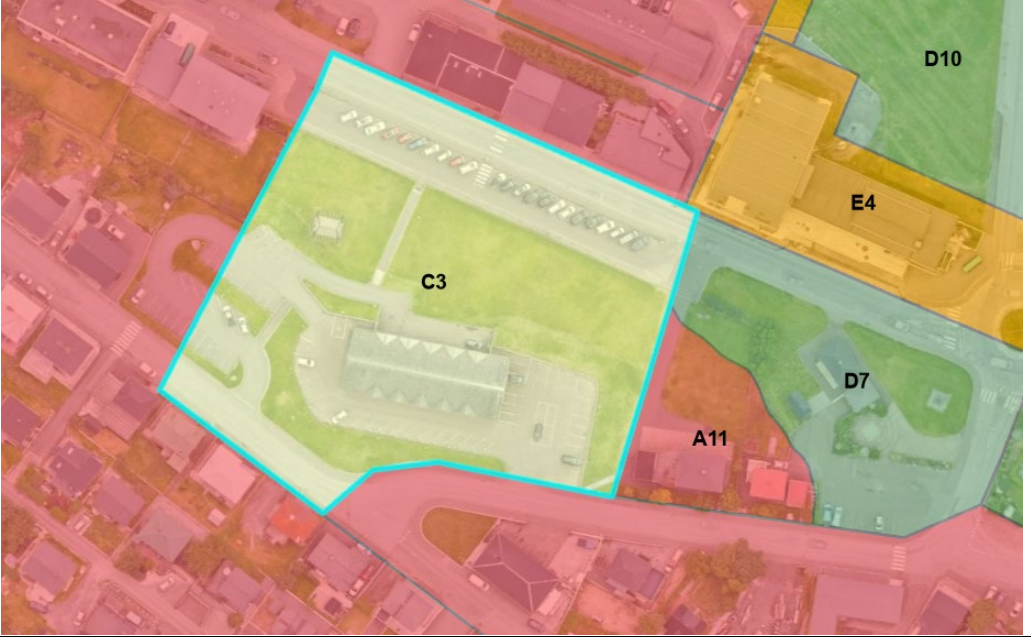
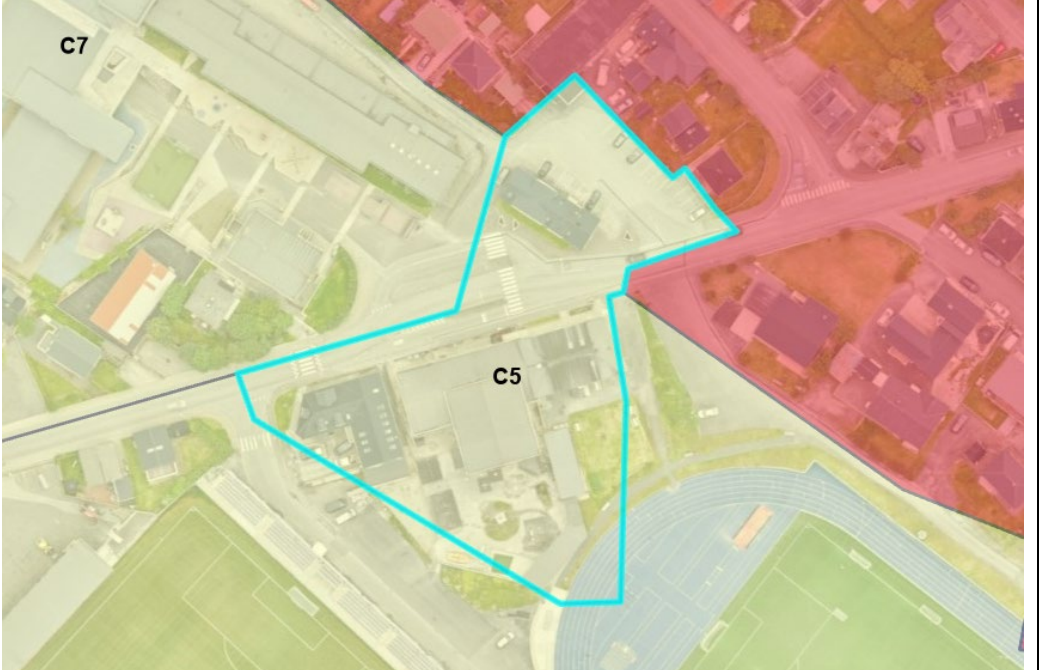


## Økisásetingar - C

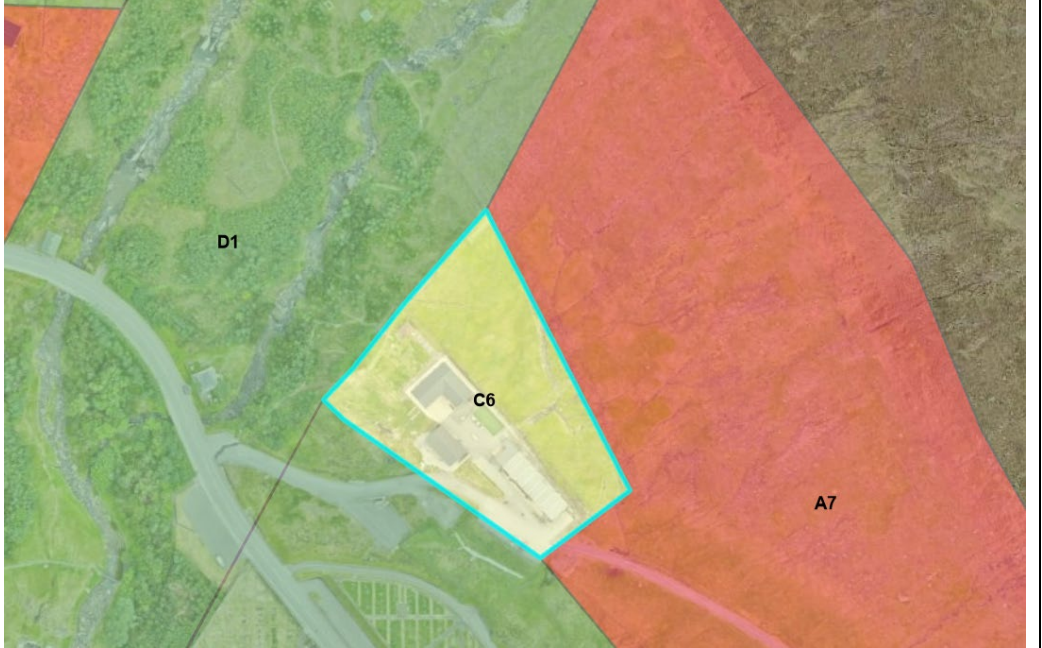


<p><b>Almenn endamáll</b></p>		
<p>Øki nr: Stað</p>	<p>C3 Kirkjuøki</p>	
<p>Nýtsla</p>	<p>Almennir bygningar v.m.</p>	<p>Kirkja</p>
	<p>Grundøkjavídd (í minsta lagi)</p>	<p>-</p>
	<p>Byggiprosent (í mesta lagi)</p>	<p>35% fyri tað samlaða øki</p>
	<p>Tal av hæddum (í mesta lagi)</p>	<p>3</p>
<p>bygging</p>	<p>Bygningshædd í mun til miðaljørðildi (í mesta lagi)</p>	<p>13</p>
	<p>Byggilinja til mark</p>	<p><i>Sambært kortskjali 1, annars í minsta lagi 2,50 m. (Ásetingarnar á kortinum skulu takast framum tekstin, sum bert skal brúkast, í teimum førum, har upplýsingarnar ikki eru at finna á kortinum)</i></p> <p><i>Sambært Yvirlitskort hjá Klaksvíkar kommunu, annars í minsta lagi 2,50 m.</i></p>

	Byggilinja til veg	<p><i>Sambært kortskjali 1, annars í minsta lagi 3,0 m frá býlingavegi, og 5,0 m frá ferðsluvegi .</i>  <i>(Ásetingarnar á kortinum skulu takast framum tekstin, sum bert skal brúkast, í teimum førum, har upplýsingarnar ikki eru at finna á kortinum</i></p> <p><i>Sambært almenna ásetingartekstinum fyri Klaksvíkar kommunu og vegleiðandi byggilinjur á Yvirlitskort hjá Klaksvíkar kommunu</i></p>
<i>Fríøkir</i>	<i>Fríøki (í minsta lagi)</i>	
<i>Ferðsla og parkering</i>	<i>Vegir</i>	<i>Yvirlitskort hjá Klaksvíkar kommunu</i>
	Parkeringskrav	<p><del>Í minsta lagi 1 bílstøðil pr. 40 m<sup>2</sup>-ábygd grundvídd, annars sambært meting frá byggivaldinum alt eftir hvat slag av virksemini talan er um</del></p> <p><i>Víst verður til eina og hvørja tíð galdandi bygningskunngerð</i></p>

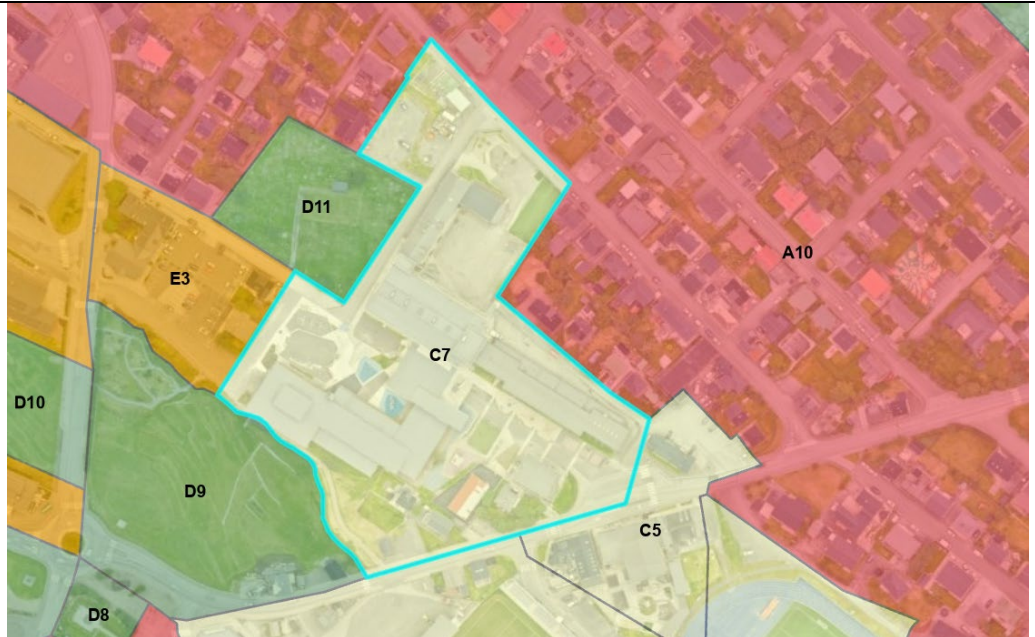
<p><b>Almenn endamál</b></p>		
<p>Øki nr: Stað</p>	<p>C5 Við Gerðagøtu</p>	
<p>nýtsla</p>	<p>Almennir bygningar v.m.</p>	<p>Barnaansing, missiónshús o.líkn.</p>
	<p>Grundøkjavídd (í minsta lagi)</p>	<p>500 m<sup>2</sup></p>
	<p>Byggiprosent (í mesta lagi)</p>	<p>40 % av samlaða økinum</p>
	<p>Tal av hæddum (í mesta lagi)</p>	<p>3</p>
<p>bygging</p>	<p>Bygningshædd í mun til miðaljørðildi (í mesta lagi)</p>	<p>11 <i>Verða hús bygd við einvegis takhalli, skal hellningurin verða í minstalagi 10 gr.</i></p>
	<p>Byggilinja til mark</p>	<p><i>Sambært kortskjali 1, annars í minsta lagi 2,50 m. (Ásetingarnar á kortinum skulu takast framum tekstin, sum bert skal brúkast, í teimum førum, har upplýsingarnar ikki eru at finna á kortinum)</i>  <i>Sambært Yvirlitskort hjá Klaksvíkar kommunu, annars í minsta lagi 2,50 m.</i></p>

	Byggilinja til veg	<p><del>Sambært kortskjali 1, annars í minsta lagi 3,0 m frá býlingavegi, og 5,0 m frá ferðsluvegi.</del>  <del>(Ásetingarnar á kortinum skulu takast framum tekstin, sum bert skal brúkast, í teimum forum, har upplýsingarnar ikki eru at finna á kortinum)</del></p> <p>Sambært almenna ásetingartekstinum fyri Klaksvíkar kommunu og vegleiðandi byggilinjur á Yvirlitskort hjá Klaksvíkar kommunu</p>
<del>Fríðkir</del>	<del>Fríðki</del> <del>(í minsta lagi)</del>	
Ferðsla og parkering	Vegir	Yvirlitskort hjá Klaksvíkar kommunu
	Parkeringskrav	<p><del>Í minsta lagi 1 bílstøðil pr. 40 m<sup>2</sup> ábygd grundvídd, annars sambært meting frá byggivaldinum alt eftir hvat slag av virksemini talan er um</del></p> <p>Víst verður til eina og hvørja tíð galdandi bygningaskunngerð</p>

<p><b>Almenn endamál</b></p>		
<p>Øki nr: Stað</p>	<p>C6 Við Brekkuenda</p>	
<p>nýtsla</p>	<p>Almennir bygningar v.m.</p>	<p>Barnaansing, <del>ferðafólkavinna</del>-o.líkn.</p>
	<p>Grundðekjavídd (í minsta lagi)</p>	<p>500m<sup>2</sup></p>
	<p>Byggiprosent (í mesta lagi)</p>	<p>40%</p>
	<p>Tal av hæddum (í mesta lagi)</p>	<p>3</p>
<p>bygging</p>	<p>Bygningshædd í mun til miðaljörðildi (í mesta lagi)</p>	<p>8,5 <i>Verða hús bygd við einvegis takhalli, skal hellningurin verða í minstalagi 10 gr.</i></p>
	<p>Byggilinja til mark</p>	<p><del>Sambært kortskjali 1, annars í minsta lagi 2,50 m. (Ásetingarnar á kortinum skulu takast framum tekstin, sum bert skal brúkast, í teimum forum, har upplýsingarnar ikki eru at finna á kortinum)</del> <i>Sambært Yvirlitskort hjá Klaksvíkar kommunu, annars í minsta lagi 2,50 m.</i></p>

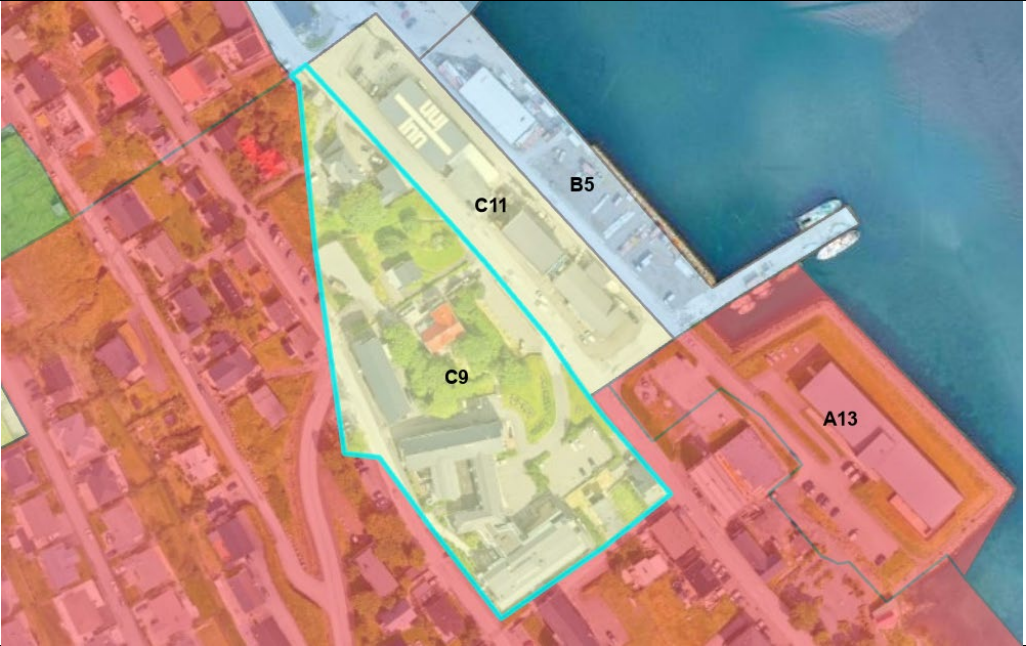
	Byggilinja til veg	<p><del>Sambært kortskjali 1, annars í minsta lagi 3,0 m frá býlingavegi, og 5,0 m frá ferðsluvegi.</del>  <del>(Ásetingarnar á kortinum skulu takast framum tekstin, sum bert skal brúkast, í teimum forum, har upplýsingarnar ikki eru at finna á kortinum)</del></p> <p>Sambært almenna ásetingartekstinum fyri Klaksvíkar kommunu og vegleiðandi byggilinjur á Yvirlitskort hjá Klaksvíkar kommunu</p>
<del>Fríøkir</del>	<del>Fríøki</del> <del>(í minsta lagi)</del>	
Ferðsla og parkering	Vegir	Yvirlitskort hjá Klaksvíkar kommunu
	Parkeringskrav	<p><del>Í minsta lagi 1 bílstøðil pr. 40 m<sup>2</sup> ábygd grundvídd, annars sambært meting frá byggivaldinum alt eftir hvat slag av virksemini talan er um</del></p> <p>Víst verður til eina og hvørja tíð galdandi bygningskunngerð</p>



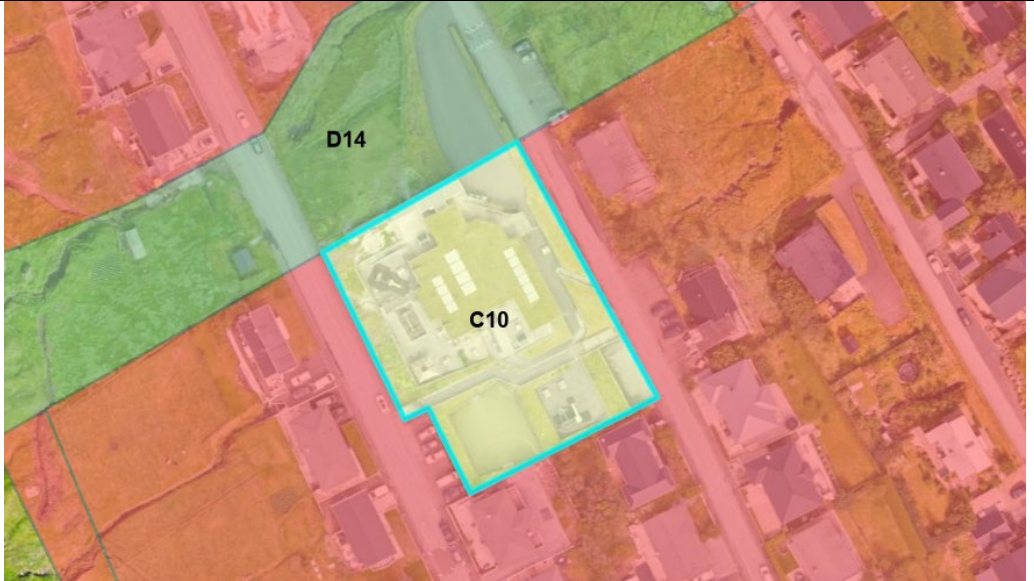
<div>Almenn endamál</div>		
<div>Øki nr: Stað</div>	C7 <del>Ziskatrøð</del> -Skúlatrøð	
<div>nýtsla</div>	Almennir bygningar v.m.	Undirvísingarendamál
	Grundøkjavídd (í minsta lagi)	2000 m²
	Byggiprosent (í mesta lagi)	40% fyri tað samlaða øki
	Tal av hæddum (í mesta lagi)	4
<div>bygging</div>	Bygningshædd í mun til miðaljørðildi (í mesta lagi)	13
	Byggilinja til mark	<div><del>Sambært kortskjali 1, annars í minsta lagi 2,50 m. (Ásetingarnar á kortinum skulu takast framum tekstin, sum bert skal brúkast, í teimum forum, har upplýsingarnar ikki eru at finna á kortinum)</del></div> <div>Sambært Yvirlitskort hjá Klaksvíkar kommunu, annars í minsta lagi 2,50 m.</div>



	Byggilinja til veg	<p><del>Sambært kortskjali 1, annars í minsta lagi 3,0 m frá býlingavegi, og 5,0 m frá ferðsluvegi.</del>  <del>(Ásetingarnar á kortinum skulu takast framum tekstin, sum bert skal brúkast, í teimum forum, har upplýsingarnar ikki eru at finna á kortinum)</del></p> <p>Sambært almenna ásetingartekstinum fyri Klaksvíkar kommunu og vegleiðandi byggilinjur á Yvirlitskort hjá Klaksvíkar kommunu</p>
<del>Fríðkir</del>	<del>Fríðki</del> <del>(í minsta lagi)</del>	
Ferðsla og parkering	Vegir	Yvirlitskort hjá Klaksvíkar kommunu
	Parkeringskrav	<p><del>Í minsta lagi 1 bílstøðil pr. 40 m<sup>2</sup> ábygd grundvídd, annars sambært meting frá byggivaldinum alt eftir hvat slag av virksemini talan er um</del></p> <p>Víst verður til eina og hvørja tíð galdandi bygningskunngerð</p>


<p><b>Almenn endamál</b></p>		
<p>Øki nr: Stað</p>	<p>C9 Sjúkrahúsøkið</p>	
<p>nýtsla</p>	<p>Almennir bygningar v.m.</p>	<p>Sjúkrahús, røktarheim o.líkn</p>
	<p>Grundøkjavídd (í minsta lagi)</p>	<p>500m<sup>2</sup></p>
	<p>Byggiprosent (í mesta lagi)</p>	<p>40%</p>
	<p>Tal av hæddum (í mesta lagi)</p>	<p>4</p>
<p>bygging</p>	<p>Bygningshædd í mun til miðaljørðildi (í mesta lagi)</p>	<p>Ikki hægri enn í dag (februar 2007)</p>
	<p>Byggilinja til mark</p>	<p><del>Sambært kortskjali 1, annars í minsta lagi 2,50 m. (Ásetingarnar á kortinum skulu takast framum tekstin, sum bert skal brúkast, í teimum forum, har upplýsingarnar ikki eru at finna á kortinum)</del></p> <p>Sambært Yvirlitskort hjá Klaksvíkar kommunu, annars í minsta lagi 2,50 m.</p>

	Byggilinja til veg	<p><del>Sambært kortskjali 1, annars í minsta lagi 3,0 m frá býlingavegi, og 5,0 m frá ferðsluvegi.</del>  <del>(Ásetingarnar á kortinum skulu takast framum tekstin, sum bert skal brúkast, í teimum forum, har upplýsingarnar ikki eru at finna á kortinum)</del></p> <p>Sambært almenna ásetingartekstinum fyri Klaksvíkar kommunu og vegleiðandi byggilinjur á Yvirlitskort hjá Klaksvíkar kommunu</p>
<del>Fríøkir</del>	<del>Fríøki</del> <del>(í minsta lagi)</del>	
Ferðsla og parkering	Vegir	Yvirlitskort hjá Klaksvíkar kommunu
	Parkeringskrav	<p><del>Í minsta lagi 1 bílstøðil pr. 40 m<sup>2</sup> ábygd grundvídd, annars sambært meting frá byggivaldinum alt eftir hvat slag av virksemini talan er um</del></p> <p>Víst verður til eina og hvørja tíð galdandi bygningskunngerð</p>

<p><b>Almenn endamál</b></p>		
<p>Øki nr: Stað</p>	<p>C10 Traðagøta</p>	
<p>nýtsla</p>	<p>Almennir bygningar v.m.</p>	<p>Barnaansing og almenn spælipláss</p>
	<p>Grundøkjavídd (í minsta lagi)</p>	<p>700 m<sup>2</sup></p>
	<p>Byggiprosent (í mesta lagi)</p>	<p>35%</p>
	<p>Tal av hæddum (í mesta lagi)</p>	<p>2 3</p>
<p>bygging</p>	<p>Bygningshædd í mun til miðaljørðildi (í mesta lagi)</p>	<p>8,5-11 <i>Verða hús bygd við einvegis takhalli, skal hellningurin verða í minstalagi 10 gr.</i></p>
	<p>Byggilinja til mark</p>	<p><i>Sambært kortskjali 1, annars í minsta lagi 2,50 m. (Ásetingarnar á kortinum skulu takast framum tekstin, sum bert skal brúkast, í teimum forum, har upplýsingarnar ikki eru at finna á kortinum)</i> <i>Sambært Yvirlitskort hjá Klaksvíkar kommunu, annars í minsta lagi 2,50 m.</i></p>
	<p>Byggilinja til veg</p>	<p><i>Sambært kortskjali 1, annars í minsta lagi 3,0 m frá býlingavegi, og 5,0 m frá ferðsluvegi. (Ásetingarnar á kortinum skulu takast framum bert skal brúkast, í teimum forum, har upplýsingarnar ikki eru at finna á kortinum)</i> <i>Sambært almenna ásetingartekstinum fyri Klaksvíkar kommunu og vegleiðandi byggilinjur á Yvirlitskort hjá Klaksvíkar kommunu</i></p>


Yvirlitskort hjá Klaksvíkar kommunu er talgilt GIS-kort og er at finna á heimsíðu kommununnar.  
Sí Almenna ásetingartekstin fyri aðrar ásetingar t.d. almennar ásetingar, vegbreidd, útstykkning o.a.

<i>Fríðkir</i>	<b>Fríðki (í minsta lagi)</b>	
<i>Ferðsla og parkering</i>	<b>Vegir</b>	<i>Yvirlitskort hjá Klaksvíkar kommunu</i>
	Parkeringskrav	<i>Víst verður til eina og hvørja tíð galdandi bygningsskunngerð</i>


<p><b>Almenn endamál</b></p>		
<p>Øki nr: Stað</p>	<p>C11 Úti í Klaksvík</p>	
<p>nýtsla</p>	<p>Almennir bygningar v.m.</p>	<p><del>"Lokalcenter"</del> Handilssentur s.s. handil, skrivstovur o.líkn.</p>
	<p>Grundðekjavídd (í minsta lagi)</p>	<p>600 m<sup>2</sup></p>
	<p>Byggiprocent (í mesta lagi)</p>	<p>50%</p>
	<p>Tal av hæddum (í mesta lagi)</p>	<p>3</p>
<p>bygging</p>	<p>Bygningshædd í mun til Klaksvíksveg (í mesta lagi)</p>	<p>11 <i>Verða hús bygd við einvegis takhalli, skal hellningurin verða í minsta lagi 10 gr.</i></p>
	<p>Byggilinja til mark</p>	<p><u><del>Sambært kortskjali 1, annars í minsta lagi 2,50 m. (Ásetingarnar á kortinum skulu takast framum tekstin, sum bert skal brúkast, í teimum forum, har upplýsingarnar ikki eru at finna á kortinum)</del></u> <i>Sambært Yvirlitskort hjá Klaksvíkar kommunu, annars í minsta lagi 2,50 m</i></p>



	Byggilinja til veg	<del>Sambært kortskjali 1, annars í minsta lagi 3,0 m frá býlingavegi, og 5,0 m frá ferðsluvegi.</del> <del>Ásetingarnar á kortinum skulu takast framum tekstin, sum bert skal brúkast, í teimum forum, har upplýsingarnar ikki eru at finna á kortinum</del> Sambært almenna ásetingartekstinum fyri Klaksvíkar kommunu og vegleiðandi byggilinjur á Yvirlitskort hjá Klaksvíkar kommunu
<del>Fríðkir</del>	<del>Fríðki</del> <del>(í minsta lagi)</del>	
Ferðsla og parkering	Vegir	Yvirlitskort hjá Klaksvíkar kommunu
	Parkeringskrav	<del>Í minsta lagi 1 bílstøðil pr. 40 m<sup>2</sup> ábygd grundvídd, annars sambært meting frá byggivaldinum alt eftir hvat slag av virksemini talan er um</del> Víst verður til eina og hvørja tíð galdandi bygningaskunngerð


<p><b>Almenn endamál</b></p>		
<p>Øki nr: Stað</p>	<p>C13 Árnafjörður</p>	
<p>nýtsla</p>	<p>Almennir bygningar v.m.</p>	<p>Mentunnarendamál, bygðarhús v.m.</p>
	<p>Grundðekjavídd (í minsta lagi)</p>	<p>2000 m<sup>2</sup></p>
	<p>Byggiprosent (í mesta lagi)</p>	<p>35%</p>
	<p>Tal av hæddum (í mesta lagi)</p>	<p>3</p>
<p>bygging</p>	<p>Bygningshædd í mun til miðaljörðildi (í mesta lagi)</p>	<p>8,5 <i>Verða hús bygd við einvegis takhalli, skal hellningurinn verða í minstalagi 10 gr.</i></p>
	<p>Byggilinja til mark</p>	<p><del>Sambært kortskjali 1, annars í minsta lagi 2,50 m. (Ásetingarnar á kortinum skulu takast framum tekstin, sum bert skal brúkast, í teimum forum, har upplýsingarnar ikki eru at finna á kortinum)</del>  <i>Sambært Yvirlitskort hjá Klaksvíkar kommunu, annars í minsta lagi 2,50 m</i></p>

	Byggilinja til veg	<p><del>Sambært kortskjali 1, annars í minsta lagi 3,0 m frá býlingavegi, og 5,0 m frá ferðsluvegi.</del>  <del>(Ásetingarnar á kortinum skulu takast framum tekstin, sum bert skal brúkast, í teimum forum, har upplýsingarnar ikki eru at finna á kortinum)</del></p> <p>Sambært almenna ásetingartekstinum fyri Klaksvíkar kommunu og vegleiðandi byggilinjur á Yvirlitskort hjá Klaksvíkar kommunu</p>
<del>Fríðkir</del>	<del>Fríði</del> <del>(í minsta lagi)</del>	
Ferðsla og parkering	Vegir	Yvirlitskort hjá Klaksvíkar kommunu
	Parkeringskrav	<p><del>Í minsta lagi 1 bílstøðil pr. 40 m<sup>2</sup> ábygd grundvídd, annars sambært meting frá byggivaldinum alt eftir hvat slag av virksemini talan er um</del></p> <p>Víst verður til eina og hvørja tíð galdandi bygningskunngerð</p>

<b>Almenn endamál</b>		
Øki nr: Stað	C14 Árnafjörður - Kirkjan	
nýtsla	Almennir bygningar v.m.	Kirkja
	Grundðekjavídd (í minsta lagi)	-
	Byggiprosent (í mesta lagi)	35%
	Tal av hæddum (í mesta lagi)	3
bygging	Bygningshædd í mun til miðaljörðildi (í mesta lagi)	8,5 <i>Verða hús bygd við einvegis takhalli, skal hellningurin verða í minstalagi 10 gr.</i>
	Byggilinja til mark	<del>Sambært kortskjali 1, annars í minsta lagi 2,50 m.</del> (Ásetingarnar á kortinum skulu takast framum tekstin, sum bert skal brúkast, í teimum forum, har upplýsingarnar ikki eru at finna á kortinum) <i>Sambært Yvirlitskort hjá Klaksvíkar kommunu, annars í minsta lagi 2,50 m.</i>
	Byggilinja til veg	<del>Sambært kortskjali 1, annars í minsta lagi 3,0 m frá býlingavegi, og 5,0 m frá ferðsluvegi.</del> (Ásetingarnar á kortinum skulu takast framum tekstin, sum bert skal brúkast, í teimum forum, har upplýsingarnar ikki eru at finna á kortinum) <i>Sambært almenna ásetingartekstinum fyri Klaksvíkar kommunu og vegleiðandi byggilinjur á Yvirlitskort hjá Klaksvíkar kommunu</i>
<del>Fríðkir</del>	<del>Fríðki (í minsta lagi)</del>	
Ferðsla og parkering	Vegir	<i>Yvirlitskort hjá Klaksvíkar kommunu</i>
	Parkeringskrav	<del>Í minsta lagi 1 bílstøðil pr. 40 m<sup>2</sup>-ábygd grundvídd, annars sambært meting frá</del>

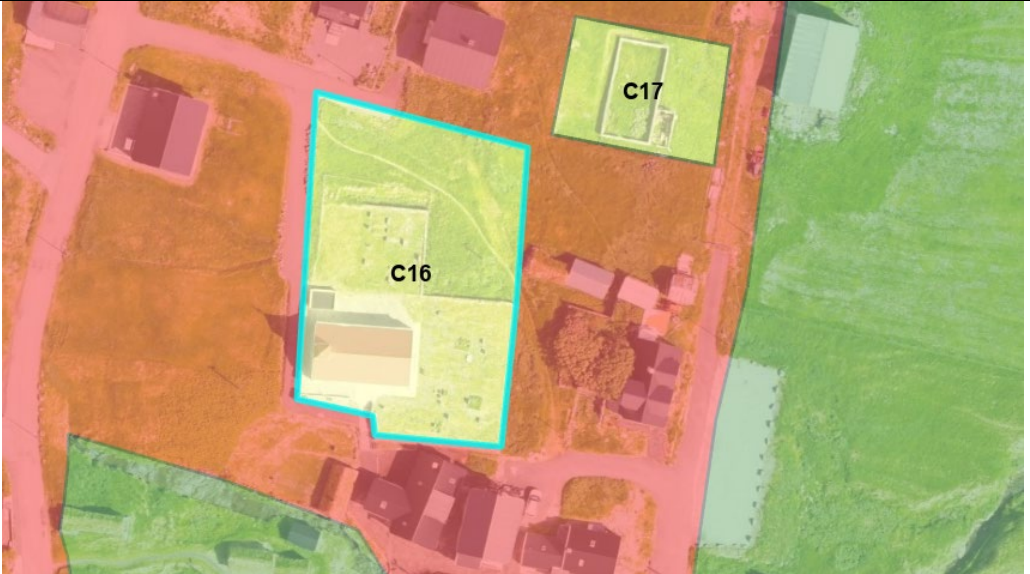
Yvirlitskort hjá Klaksvíkar kommunu er talgilt GIS-kort og er at finna á heimsíðu kommunurnar.  
Sí Almenna ásetingartekstin fyri aðrar ásetingar t.d. almennar ásetingar, vegbreidd, útstykkning o.a.

		byggivaldinum alt eftir hvað slag av virksemi talan er um
--	--	---


<b>Almenn endamál</b>		
Øki nr: Stað	C15 Mikladalur	
nýtsla	Almennir bygningar v.m.	Mentunnarendamál, undirvísing, ítróttur v.m.
	Grundøkjavídd (í minsta lagi)	-
	Byggiprocent (í mesta lagi)	35%
	Tal av hæddum (í mesta lagi)	3
bygging	Bygningshædd í mun til miðaljörðildi (í mesta lagi)	8,5 <i>Verða hús bygd við einvegis takhalli, skal hellningurin verða í minstalagi 10 gr.</i>
	Byggilinja til mark	<i>Sambært kortskjali 1, annars í minsta lagi 2,50 m. (Ásetingarnar á kortinum skulu takast framum tekstin, sum bert skal brúkast, í teimum forum, har upplýsingarnar ikki eru at finna á kortinum)</i>  <i>Sambært Yvirlitskort hjá Klaksvíkar kommunu, annars í minsta lagi 2,50 m</i>

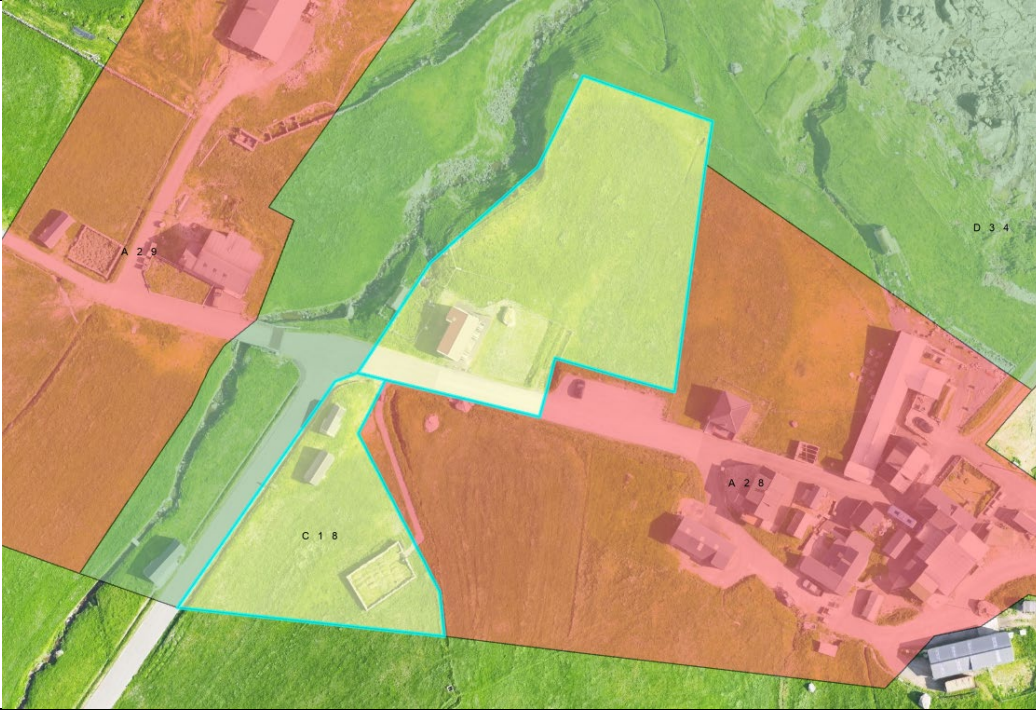
	Byggilinja til veg	<p><del>Sambært kortskjali 1, annars í minsta lagi 3,0 m frá býlingavegi, og 5,0 m frá ferðsluvegi.</del>  <del>(Ásetingarnar á kortinum skulu takast framum tekstin, sum bert skal brúkast, í teimum forum, har upplýsingarnar ikki eru at finna á kortinum)</del></p> <p>Sambært almenna ásetingartekstinum fyri Klaksvíkar kommunu og vegleiðandi byggilinjur á Yvirlitskort hjá Klaksvíkar kommunu</p>
<del>Fríðkir</del>	<del>Fríði</del> <del>(í minsta lagi)</del>	
Ferðsla og parkering	Vegir	Yvirlitskort hjá Klaksvíkar kommunu
	Parkeringskrav	<p><del>Í minsta lagi 1 bílstøðil pr. 40 m<sup>2</sup> ábygd grundvídd, annars sambært meting frá byggivaldinum alt eftir hvat slag av virksemini talan er um</del></p> <p>Víst verður til eina og hvørja tíð galdandi bygningskunngerð</p>



<p><b>Almenn endamál</b></p>		
<p>Øki nr: Stað</p>	<p>C16 Mikladalur - Kirkjan</p>	
<p>nýtsla</p>	<p>Almennir bygningar v.m.</p>	<p>Kirkja</p>
	<p>Grundðekjavídd (í minsta lagi)</p>	<p>-</p>
	<p>Byggiprosent (í mesta lagi)</p>	
	<p>Tal av hæddum (í mesta lagi)</p>	<p>3</p>
<p>bygging</p>	<p>Bygningshædd í mun til miðaljørðildi (í mesta lagi)</p>	<p>8,5</p>
	<p>Byggilinja til mark</p>	<p><i>Sambært kortskjali 1, annars í minsta lagi 2,50 m. (Ásetingarnar á kortinum skulu takast framum tekstin, sum bert skal brúkast, í teimum færum, har upplýsingarnar ikki eru at finna á kortinum)</i></p> <p><i>Sambært Yvirlitskort hjá Klaksvíkar kommunu, annars í minsta lagi 2,50 m.</i></p>
	<p>Byggilinja til veg</p>	<p><i>Sambært kortskjali 1, annars í minsta lagi 3,0 m frá býlingavegi, og 5,0 m frá ferðsluvegi. (Ásetingarnar á kortinum skulu takast framum tekstin, sum bert skal brúkast, í teimum færum, har upplýsingarnar ikki eru at finna á kortinum)</i></p> <p><i>Sambært almenna ásetingartekstinum fyri Klaksvíkar kommunu og vegleiðandi byggilinjur á Yvirlitskort hjá Klaksvíkar kommunu</i></p>

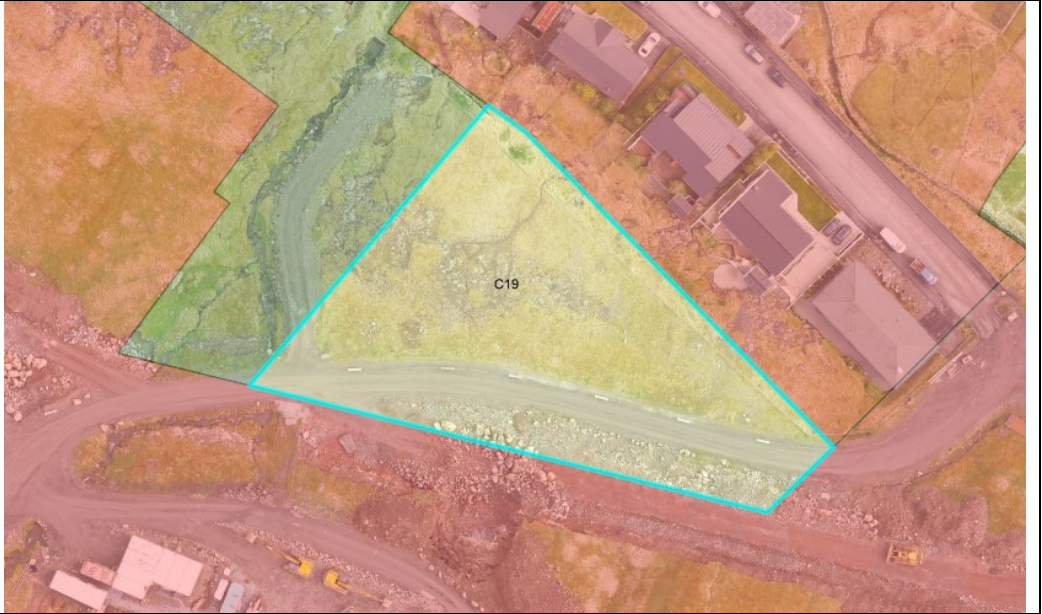
<i>Fríðkir</i>	<del>Fríðki</del> <del>(í minsta lagi)</del>	
<i>Ferðsla og parkering</i>	Vegir	<i>Yvirlitskort hjá Klaksvíkar kommunu</i>
	Parkeringskrav	<del>Í minsta lagi 1 bílstøðil pr. 40 m<sup>2</sup>-ábygd grundvídd, annars sambært meting frá byggivaldinum alt eftir hvat slag av virksemini talan er um</del>  <i>Víst verður til eina og hvørja tíð galdandi bygningskunngerð</i>

<b>Almenn endamál</b>		
Øki nr: Stað	C17 Mikladalur	
nýtsla	Alment øki	Kirkjugarður
<b>Bygging og anlegg</b>	Bygging	Loyvt er einans at byggja ísb. við tæna­stuvirksemi tilhoyrandi kirkjugarðin
	Grundøkjavídd (í minsta lagi)	Kirkjugarður: Alt øki
	Byggiprocent (í mesta lagi)	20%
	Tal av hæddum (í mesta lagi)	1
	Bygningshædd í mun til miðaljørðildi (í mesta lagi)	3
	Byggilinja til mark	Sambært Yvirlitskort hjá Klaksvíkar kommunu, annars í minsta lagi 2,50 m.
	Byggilinja til veg	Sambært almenna ásetingartekstinum fyri Klaksvíkar kommunu og vegleiðandi byggilinjur á Yvirlitskort hjá Klaksvíkar kommunu
<b>Fríøkir</b>	<b>Fríøki (í minsta lagi)</b>	–
<b>Ferðsla og parkering</b>	<b>Vegir</b>	Yvirlitskort hjá Klaksvíkar kommunu
	Parkeringskrav	Víst verður til eina og hvørja tíð galdandi bygningskunngerð

<p><b>Almenn endamál</b></p>		
<p>Øki nr: Stað</p>	<p>C18 Trøllanes</p>	
<p>nýtsla</p>	<p>Almennir bygningar v.m.</p>	<p>Undirvísing, mentan, kirkjugarðsøki v.m.</p>
	<p>Grundøkjavídd (í minsta lagi)</p>	<p>400 m<sup>2</sup></p>
	<p>Byggiprosent (í mesta lagi)</p>	<p>35%</p>
	<p>Tal av hæddum (í mesta lagi)</p>	<p>3</p>
<p>bygging</p>	<p>Bygningshædd í mun til miðaljørðildi (í mesta lagi)</p>	<p>8,5</p>
	<p>Byggilinja til mark</p>	<p><i>Sambært kortskjali 1, annars í minsta lagi 2,50 m. (Ásetingarnar á kortinum skulu takast framum tekstin, sum bert skal brúkast, í teimum forum, har upplýsingarnar ikki eru at finna á kortinum)</i></p> <p><i>Sambært Yvirlitskort hjá Klaksvíkar kommunu, annars í minsta lagi 2,50 m</i></p>

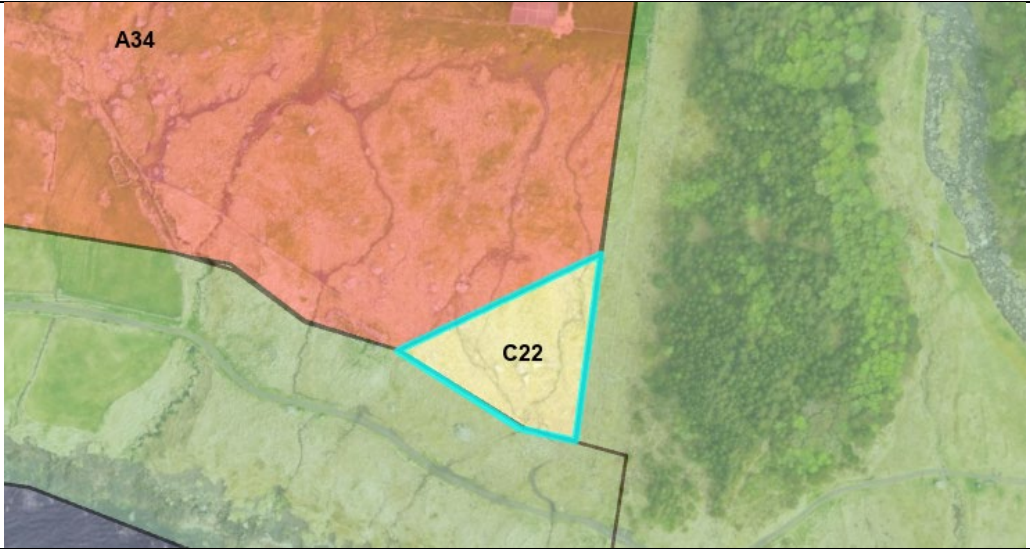
	Byggilinja til veg	<p><del>Sambært kortskjali 1, annars í minsta lagi 3,0 m frá býlingavegi, og 5,0 m frá ferðsluvegi.</del>  <del>(Ásetingarnar á kortinum skulu takast framum tekstin, sum bert skal brúkast, í teimum forum, har upplýsingarnar ikki eru at finna á kortinum)</del></p> <p>Sambært almenna ásetingartekstinum fyri Klaksvíkar kommunu og vegleiðandi byggilinjur á Yvirlitskort hjá Klaksvíkar kommunu</p>
<del>Fríøkir</del>	<del>Fríøki</del> <del>(í minsta lagi)</del>	
	Vegir	Yvirlitskort hjá Klaksvíkar kommunu
Ferðsla og parkering	Parkeringskrav	<p><del>Í minsta lagi 1 bílstøðil pr. 40 m<sup>2</sup>-ábygd grundvídd, annars sambært meting frá byggivaldinum alt eftir hvat slag av virksemin talan er um</del></p> <p>Víst verður til eina og hvørja tíð galdandi bygningskunngerð</p>



<p><b>Almenn endamál</b></p>		
<p>Øki nr: Stað</p>	<p>C19 Á Fossum</p>	
<p>nýtsla</p>	<p>Alment øki</p>	<p>Stovn, barnaansing o. líkn.</p>
	<p>Grundøkjavídd (í minsta lagi)</p>	<p>800 m<sup>2</sup></p>
	<p>Byggiprocent (í mesta lagi)</p>	<p>45%</p>
	<p>Tal av hæddum (í mesta lagi)</p>	<p><del>3</del>-2</p>
<p>bygging</p>	<p>Bygningshædd í mun til grov planering (í mesta lagi)</p>	<p>Frá grovplanering 9 m til mønu og 6,5 m til yvirgrind. Hús við einsíðugum takhalli tó í mesta lagi 7,5m upp til hægsta punkti.</p>
	<p>Byggilinja til mark</p>	<p><del>Sambært kortskjali 1, annars í minsta lagi 2,50 m.</del> (Ásetingarnar á kortinum skulu takast framum tekstin, sum bert skal brúkast, í teimum forum, har upplýsingarnar ikki eru at finna á kortinum) Sambært Yvirlitskort hjá Klaksvíkar kommunu, annars í minsta lagi 2,50 m.</p>



	Byggilinja til veg	<p><del>Sambært kortskjali 1, annars í minsta lagi 3,0 m frá býlingavegi, og 5,0 m frá ferðsluvegi.</del>  <del>(Ásetingarnar á kortinum skulu takast framum tekstin, sum bert skal brúkast, í teimum forum, har upplýsingarnar ikki eru at finna á kortinum)</del></p> <p>Sambært almenna ásetingartekstinum fyri Klaksvíkar kommunu og vegleiðandi byggilinjur á Yvirlitskort hjá Klaksvíkar kommunu</p>
<del>Fríðkir</del>	<del>Fríði</del> <del>(í minsta lagi)</del>	<del>10 %</del>
Ferðsla og parkering	Vegir	Yvirlitskort hjá Klaksvíkar kommunu
	Parkeringskrav	Víst verður til eina og hvørja tíð galdandi bygningskunngerð. Annars sambært meting fráb byggivaldinum alt eftir hvat slag av virkseml talan er um

<b>Almenn endamál</b>		
Økið: nr. og stað	C22 – Úti í Grøv	
Nýtsla	Almennir bygningar v.m.	Skótavirksemi t.d.
	Grundøkjavídd (í minsta lagi)	400 m <sup>2</sup>
	Byggiprosent (í mesta lagi)	35 %
	Tal av hæddum (í mesta lagi)	2
Bygging	Bygningshædd í mun til miðaljørðildi (í mesta lagi)	5 m
	Byggilinja til mark	<p><b>Sambært kortskjali 1, annars í minsta lagi 2,5m.</b> (Ásetingar á kortinum skulu takast framum tekstin, sum bert skal brúkast í teimum fòrum, har upplýsingarnir ikki eru at finna á kortinum)</p> <p><i>Sambært Yvirlitskort hjá Klaksvíkar kommunu, annars í minsta lagi 2,50 m</i></p>
	Byggilinja til veg	<p><b>Sambært kortskjali 1, annars í minsta lagi 3,0 m fra býlingavegi og 5,0 m frá ferðsluvegi.</b> (Ásetingar á kortinum skulu takast framum tekstin, sum bert skal brúkast í teimum fòrum, har upplýsingarnar ikki eru at finna á kortinum.)</p> <p><i>Sambært almenna ásetingartekstinum fyri Klaksvíkar kommunu og vegleiðandi byggilinjur á Yvirlitskort hjá Klaksvíkar kommunu</i></p>
<b>Fríøki</b>	<b>Fríøki (í minsta lagi)</b>	<b>Víst verður til eina og hvørja tíð galdandi bygningaskunngerð</b>
	<b>Vegir</b>	<b>Yvirlitskort hjá Klaksvíkar kommunu</b>

<i>Ferðsla og parkering</i>	Parkeringskrav á eignum øki	Víst verður til eina og hvørja tíð galdandi bygningskunngerð. Annars sambært meting frá byggivaldinum, alt eftir hvat slag av virksemi talan er um.
<i>Aðrir myndugleikar</i>	Viðarlund	Skógfriðingarnevnd