
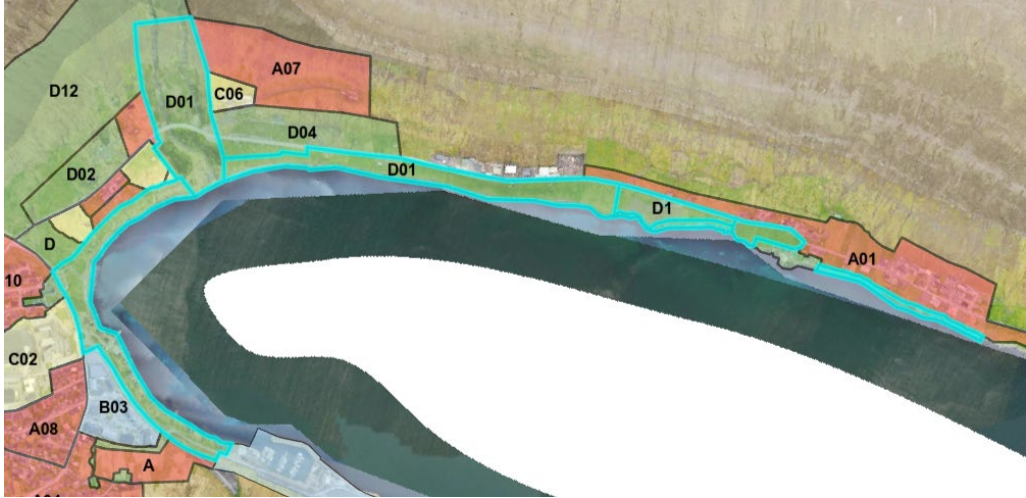



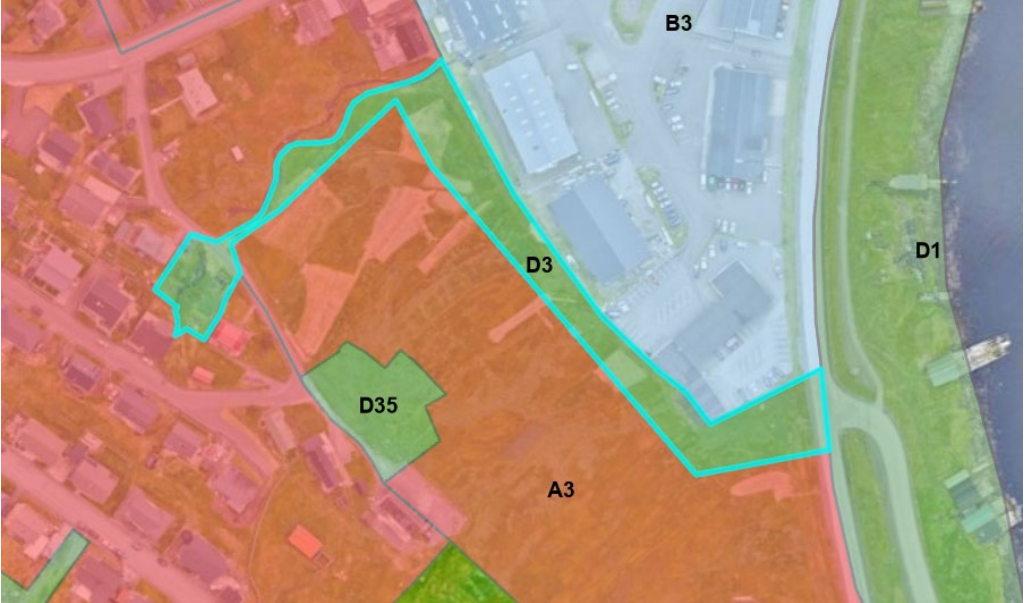
Økisásetingar - D




<p>Grønt øki Fríøki</p>		
<p>Øki nr Stað</p>	<p>D1 Framvið Borðoyarvíkini og Grøvin</p>	
<p>Nýtsla</p>	<p>Summarhúsøki</p>	<p>Nei - tó kunnu neystaløft innrættast</p>
	<p>Landbúnaðarøki</p>	<p>Nei</p>
	<p>Park ella Nátturuøki</p>	<p>Ja - Støða verður tikin til neystabygging í hvørjum einstøkum føri (friðingarmyndugleikar) [Flutt]*</p>
	<p>Neyst</p>	<p>Ja. *Støða verður tikin til neystabygging í hvørjum einstøkum føri (Friðingarmyndugleikar)</p>
<p>Bygging</p>	<p>Grundøkjavídd (í minsta lagi)</p>	<p>Neyst: 30 m² í minsta lagi</p>
	<p>Byggiprocent (í mesta lagi)</p>	<p>Neyst: 60 m² er mest loyvda byggivídd</p>
	<p>Tal av hæddum (í mesta lagi)</p>	<p>2</p>
	<p>Bygningshædd í mun til miðaljørðildi (í mesta lagi)</p>	<p>Neyst: 4,5 m til mønu</p>
	<p>Byggisnið</p>	<p>Neyst skulu hava takhall millum 40 og 45 gr., mønin skal verða í miðjuni og neyst skulu venda oman niðan.</p>
	<p>Byggilinja til mark</p>	<p>Neyst kunnu byggjast í mark. Sambært Yvirlitskort hjá Klaksvíkar kommunu, annars í minsta lagi 2,50 m.</p>

	Byggilinja til veg	<i>Sambært almenna ásetingartekstinum fyri Klaksvíkar kommunu og vegleiðandi byggilinjur á Yvirlitskort hjá Klaksvíkar kommunu</i>
<i>Fríøki</i>	Fríøki (í minsta lagi)	
<i>Ferðsla og parkering</i>	Vegir	<i>Yvirlitskort hjá Klaksvíkar kommunu</i>
	Parkeringskrav	<i>Víst verður til eina og hvørja tíð galdandi bygningskunngerð</i>

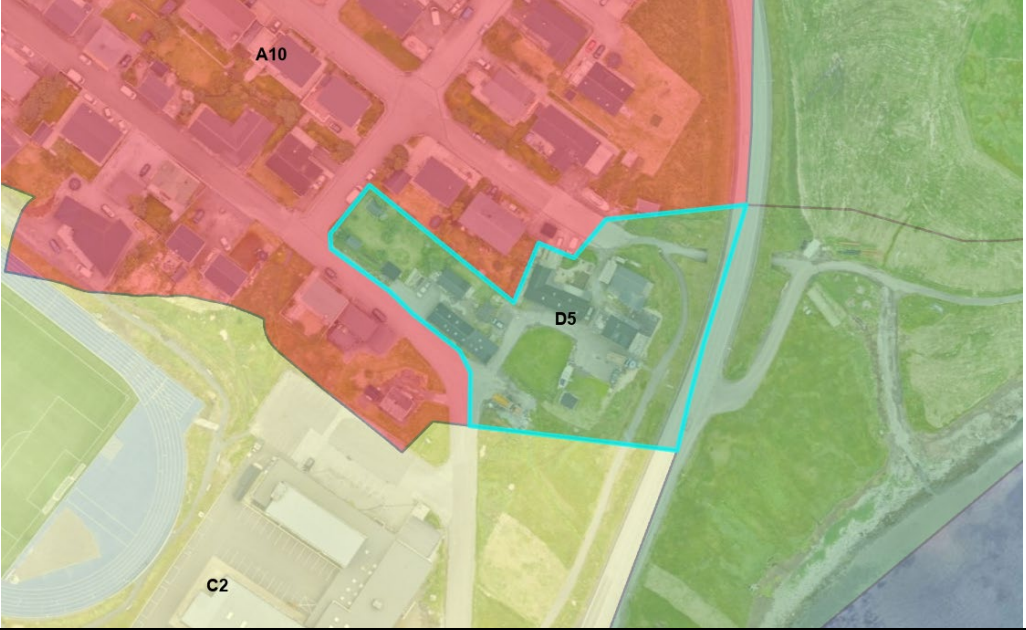
Grønt øki		
Øki nr: Stað	D2 Oyrarvegur -	
Nýtsla	Almennir bygningar v.m.	
	Grundökjavídd (í minsta lagi)	
	Byggiprosent (í mesta lagi)	
	Fríøki	100 %
bygging	Bygningshædd í mun til miðaljørðildi (í mesta lagi)	
	Byggilinja til mark	
	Byggilinja til veg	
Fríøkir		
Ferðsla og parkering	Parkeringskrav	

Grønt øki		
Øki nr Stað	D3 Vestanfyri Klingrugarð	
Nýtsla	summarhúsøki	nei
	landbúnaðarøki	Nei
	Park-og Nátturuøki	Ja 100% fríøki
Bygging	Grundøkjavídd (í minsta lagi)	-
	Byggiprosent (í mesta lagi)	
	Tal av hæddum (í mesta lagi)	
	Bygningshædd í mun til miðaljørðildi (í mesta lagi)	
	Byggilinja til mark	
	Byggilinja til veg	
Fríøki	Fríøki	100%
Ferðsla-og parkering	Parkeringskrav	


<p>Grønt øki</p>		
<p>Øki nr Stað</p>	<p>D4 Oyrarvegur - Kirkjugarður</p>	
<p>Nýtsla</p>	<p>summarhúsøki</p>	<p>nei</p>
	<p>landbúnaðarøki</p>	<p>Nei</p>
	<p>Park og nátturuøki</p>	<p>Ja - kirkjugarðsøki</p>
<p>Bygging</p>	<p>Grundøkjavídd (í minsta lagi)</p>	<p>Kirkjugarður: Alt øki</p>
	<p>Byggiprosent (í mesta lagi)</p>	<p>20 % Byggjast skal bert í samband við kirkjugarðsvirksemi</p>
	<p>Tal av hæddum (í mesta lagi)</p>	<p>1</p>
	<p>Bygningshædd í mun til miðaljørðildi (í mesta lagi)</p>	<p>3</p>
	<p>Byggilinja til mark</p>	<p>Sambært Yvirlitskort hjá Klaksvíkar kommunu, annars í minsta lagi 2,50 m.</p>
	<p>Byggilinja til veg</p>	<p>Sambært almenna ásetingartekstinum fyri Klaksvíkar kommunu og vegleiðandi byggilinjur á Yvirlitskort hjá Klaksvíkar kommunu</p>

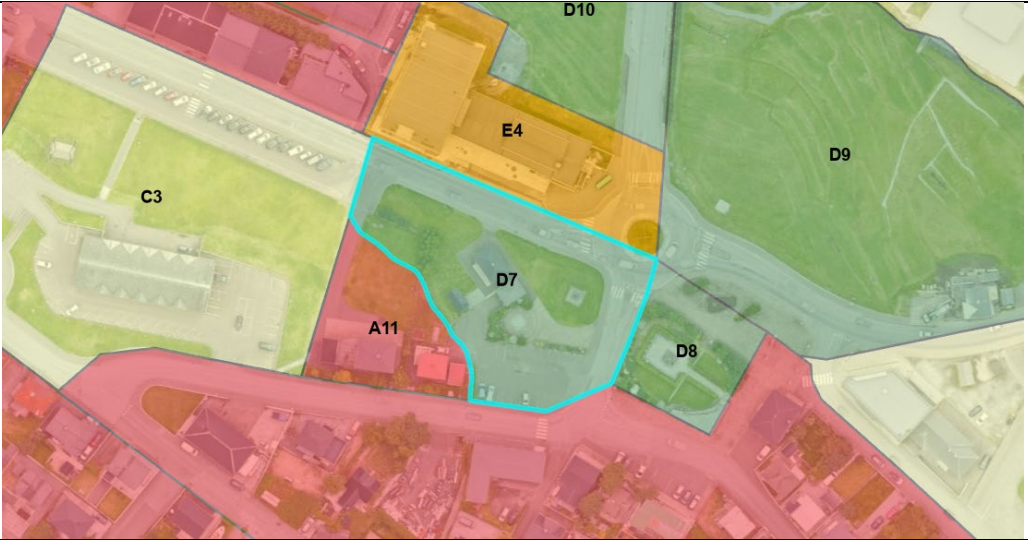
Yvirlitskort hjá Klaksvíkar kommunu er talgilt GIS-kort og er at finna á heimsíðu kommununnar.
Sí Almenna ásetingartekstin fyri aðrar ásetingar t.d. almennar ásetingar, vegbreidd, útstykkning o.a.

<i>Fríðki</i>	<i>Fríðki (í minsta lagi)</i>	
<i>Ferðsla og parkering</i>	Parkeringskrav	1 bílstøðil pr. 40 m² kirkjugarðsvídd <i>Víst verður til eina og hvørja tíð galdandi bygningaskunngerð</i>

<p>Grønt-øki</p> <p>Býlingur í Gerðum</p>		
<p>Øki nr Stað</p>	<p>D5 Gomlu Gerðar</p>	
<p>Nýtsla</p>	<p>summarhúsøki</p>	<p>Nei</p>
	<p>landbúnaðarøki</p>	<p>Nei</p>
	<p>Park-og Nátturuøki</p>	<p>Ja</p>
<p>Bygging</p>	<p>Grundøkjavídd (í minsta lagi)</p>	<p>Sambært verandi</p>
	<p>Byggiprosent (í mesta lagi)</p>	<p>Fult bygt</p>
	<p>Tal av hæddum (í mesta lagi)</p>	<p>-</p>
	<p>Bygningshædd í mun til miðaljørðildi (í mesta lagi)</p>	<p>-</p>
	<p>Byggilinja til mark</p>	<p><i>Sambært Yvirlitskort hjá Klaksvíkar kommunu, annars í minst lagi 2,5 m</i></p>
	<p>Byggilinja til veg</p>	<p><i>Sambært almenna ásetingartekstinum fyri Klaksvíkar kommunu og vegleiðandi byggilinjur á Yvirlitskort hjá Klaksvíkar kommunu</i></p>
<p>Fríøki</p>	<p>Fríøki</p>	<p>Ja, tó gamli býlingurin</p>

Ferðsla og parkering	Parkeringskrav	2 bílstøðlar pr. grundøki Víst verður til eina og hvørja tíð galdandi bygningskunngerð
----------------------	----------------	--

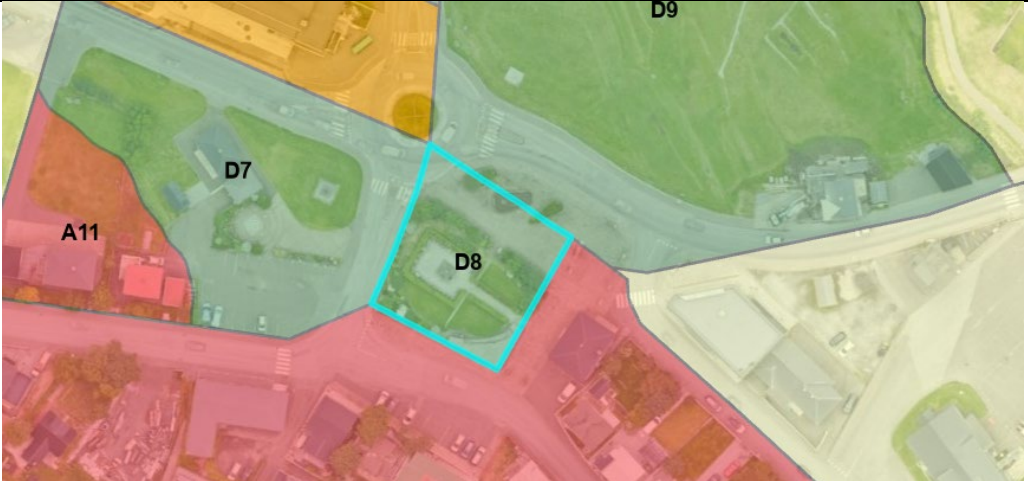
Grønt øki		
Øki nr Stað	D6 Undir Klakki	
Nýtsla	Summarhúsøki	nei
	Landbúnaðarøki	Nei
	Park-og nátturuøki	Ja, 100% fríøki
Bygging	Grundøkjavídd (í minsta-lagi)	
	Byggiprosent (í mesta-lagi)	Skal ikki byggjast
	Tal av hæddum (í mesta-lagi)	
	Bygningshædd í mun til miðaljørðildi (í mesta-lagi)	
	Byggilinja til mark	
	Byggilinja til veg	
Fríøki	Fríøki	100%
Ferðsla-og parkering	Parkeringskrav	

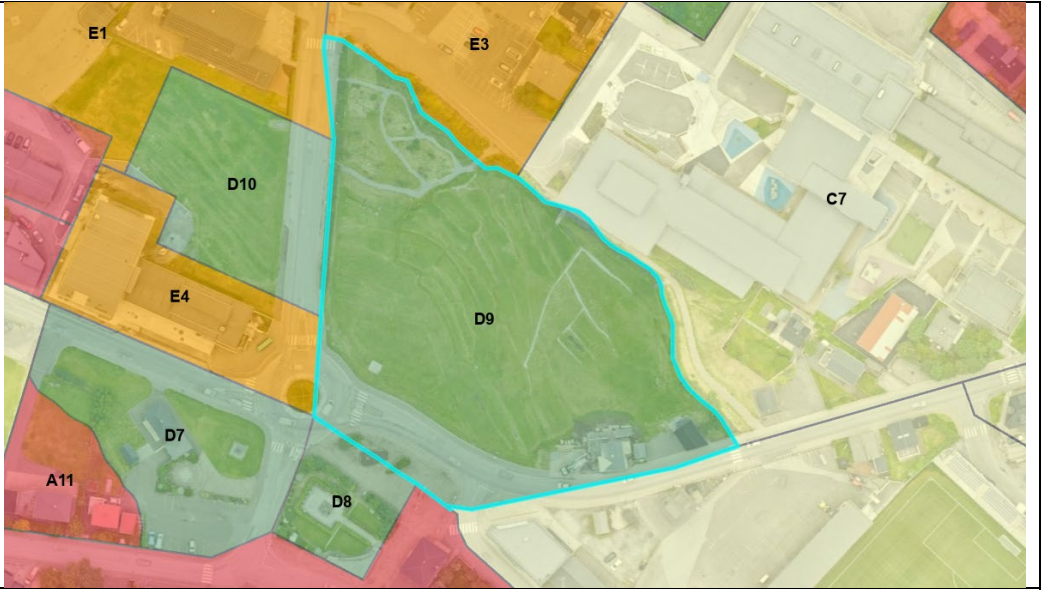
<p>Grønt øki</p>		
<p>Øki nr Stað</p>	<p>D7 Vágstún – Gamli Tingstaður</p>	
<p>Nýtsla</p>	<p>summarhúsøki</p>	<p>nei</p>
	<p>landbúnaðarøki</p>	<p>Nei</p>
	<p>Park og nátturuøki</p>	<p>Ja</p>
<p>Bygging</p>	<p>Grundøkjavídd (í minsta lagi)</p>	<p>Verandi</p>
	<p>Byggiprosent (í mesta lagi)</p>	<p>Fult bygt</p>
	<p>Tal av hæddum (í mesta lagi)</p>	<p>-</p>
	<p>Bygningshædd í mun til miðaljørðildi (í mesta lagi)</p>	<p>-</p>
	<p>Byggilinja til mark</p>	<p><i>Sambært Yvirlitskort hjá Klaksvíkar kommunu, annars í minsta lagi 2,5 m.</i></p>
	<p>Byggilinja til veg</p>	<p><i>Sambært almenna ásetingartekstinum fyri Klaksvíkar kommunu og vegleiðandi byggilinjur á Yvirlitskort hjá Klaksvíkar kommunu</i></p>
<p>Fríøki</p>	<p>Fríøki</p>	<p>100%</p>
<p>Ferðsla og parkering</p>	<p>Parkeringskrav</p>	<p><i>Víst verður til eina og hvørja tíð galdandi bygningskunngerð</i></p>


23.2. Ásetingar fyri økispart D 7.1.:

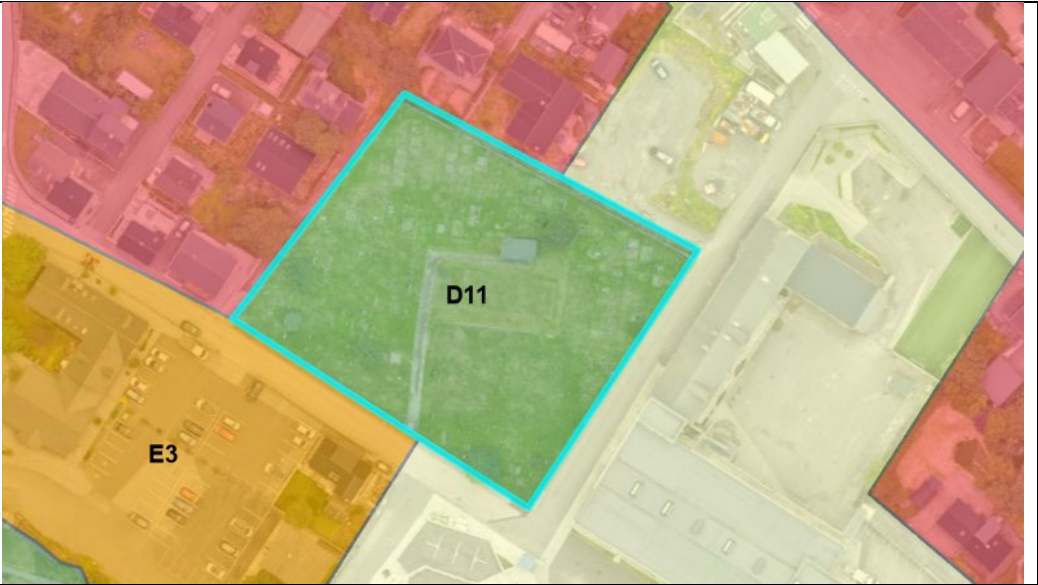
1. ~~Økið verður tilskilað stovnum til undirvísingar og tilíkt~~
2. ~~Útstykking má ikki fara fram innanfyri økið~~
3. ~~Byggingarstigið má ikki fara uppum 0,30 fyri samlaða økið~~
4. ~~Nettonýtingarstigið má ikki fara uppum 0,45~~
5. ~~Byggingarhæddin má ikki fara uppum 8,5 m yvir miðaljörðildi (í miðal við húsaðhorn)~~

Verður strikað – ístaðin kemur D42.


Grønt øki		
Øki nr Stað	D8 Gamli kirkjugarður í Vági	
Nýtsla	summarhúsøki	nei
	landbúnaðarøki	Nei
	Park-og-nátturuøki	Ja, Kirkjugarður
Bygging	Grundøkjavídd (í minsta lagi)	Sum-verandi
	Byggiprocent (í mesta lagi)	
	Tal av hæddum (í mesta lagi)	
	Bygningshædd í mun til miðaljørðildi (í mesta lagi)	
	Byggilinja til mark	
	Byggilinja til veg	
Fríøki	Fríøki	
Ferðsla-og-parkering	Parkeringskrav	

Grønt øki		
Øki nr Stað	D9 Akursmørk	
Nýtsla	summarhúsøki	nei
	landbúnaðarøki	Nei
	Park-og-nátturuøki	Ja 100% fríøki
Bygging	Grundøkjavídd (í minsta lagi)	
	Byggiprosent (í mesta lagi)	
	Tal av hæddum (í mesta lagi)	
	Bygningshædd í mun til miðaljørðildi (í mesta lagi)	
	Byggilinja til mark	
	Byggilinja til veg	
Fríøki	Fríøki	100%
Ferðsla-og-parkering	Parkeringskrav	


Grønt øki		
Øki nr Stað	D10 Miðbýur – framvið Ósánni	
Nýtsla	summarhúsøki	nei
	landbúnaðarøki	Nei
	Park-og-nátturuøki	Ja, 100% fríøki
Bygging	Grundøkjavídd (í minsta-lagi)	Alt-øki
	Byggiprocent (í mesta-lagi)	
	Tal av hæddum (í mesta-lagi)	
	Bygningshædd í mun til miðaljørðildi (í mesta-lagi)	
	Byggilinja til mark	
	Byggilinja til veg	
Fríøki	Fríøki (í minsta-lagi)	100%
Ferðsla-og-parkering	Parkeringskrav	

Grønt øki		
Øki nr Stað	D11 Skúlatrøð Ziskatrøð	
Nýtsla	summarhúsøki	Nei
	landbúnaðarøki	Nei
	Park og nátturuøki	Ja, kirkjugarður
Bygging	Grundøkjavídd (í minsta lagi)	Kirkjugarður: Alt økið
	Byggiprosent (í mesta lagi)	20 % Loyvt er einans at byggja ísb. við tænaðstuvirksemi tilhoyrandi kirkjugarðin
	Tal av hæddum (í mesta lagi)	1
	Bygningshædd í mun til miðaljørðildi (í mesta lagi)	3
	Byggilinja til mark	Sambært Yvirlitskort hjá Klaksvíkar kommunu, annars í minsta lagi 2,50 m.
	Byggilinja til veg	Sambært almenna ásetingartekstinum fyri Klaksvíkar kommunu og vegleiðandi byggilinjur á Yvirlitskort hjá Klaksvíkar kommunu
Fríøki	Fríøki (í minsta lagi)	100%
	Vegir	Yvirlitskort hjá Klaksvíkar kommunu

Ferðsla og parkering	Parkeringskrav	Víst verður til eina og hvørja tíð galdandi bygningskunngerð
----------------------	----------------	--

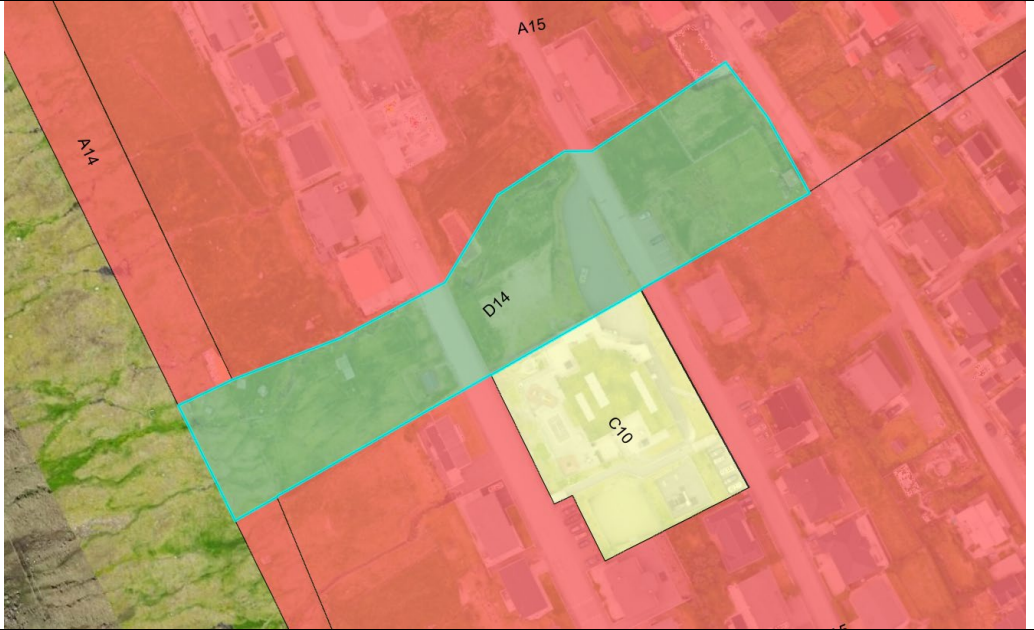
Grønt øki		
Øki nr	D12	
Stað	Undir Kjøli	
Nýtsla	summarhúsøki	nei
	landbúnaðarøki	Ja
	Park-og Nátturuøki	Ja 100% fríøki
Bygging	Grundøkjavídd (í minsta-lagi)	
	Byggiprocent (í mesta-lagi)	
	Tal av hæddum (í mesta-lagi)	
	Bygningshædd í mun til miðaljørðildi (í mesta-lagi)	
	Byggilinja til mark	
	Byggilinja til veg	
Fríøki	Fríøki (í minsta-lagi)	


<i>Ferðsla og parkering</i>	<i>Parkeringskrav</i>	
---------------------------------	-----------------------	--

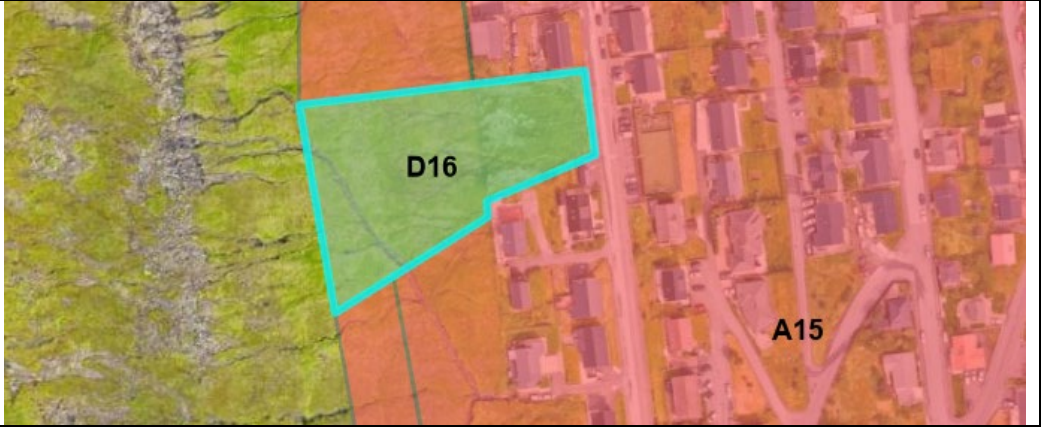
<p>Fríøki</p> <p>Søguligir bygningar og smærri nýbygging í neystastíli</p>	<p>Gul linja: Regulering í økismark. Gul linja vísir verandi mark.</p> 	
<p>Øki nr Stað</p>	<p>D13 Nólsoyar Pálsgøta</p>	
<p>Nýtsla</p>	<p>summarhúsøki</p>	<p>nei</p>
	<p>landbúnaðarøki</p>	<p>Nei</p>
	<p>Park og nátturuøki</p>	<p>Ja</p>
<p>Bygging</p>	<p>Grundøkjavídd (í minsta lagi)</p>	<p>Alt økið</p>
	<p>Byggiprosent (í mesta lagi)</p>	<p>Sambært vegleiðandi staðsetingum á kortskjali 1 tilhoyrandi serstøku byggisamtyktina fyri E1</p>
	<p>Tal av hæddum (í mesta lagi)</p>	<p>1 umframt loftshædd</p>
	<p>Bygningshædd í mun til miðaljørðildi (í mesta lagi)</p>	<p>4,5 m. Takhall millum 42 og 45°</p>
	<p>Byggilinja til mark</p>	<p><i>Sambært Yvirlitskort hjá Klaksvíkar kommunu, annars í minsta lagi 2,50 m.</i></p>
	<p>Byggilinja til veg</p>	<p><i>Sambært almenna ásetingartekstinum fyri Klaksvíkar kommunu og vegleiðandi byggilinjur á Yvirlitskort hjá Klaksvíkar kommunu</i></p>
<p>Fríøki</p>	<p>Fríøki (í minsta lagi)</p>	

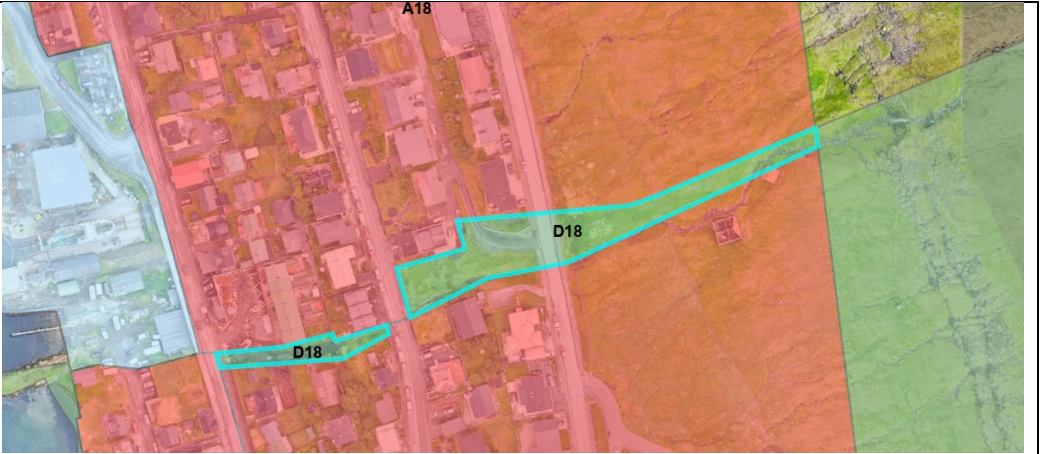
Yvirlitskort hjá Klaksvíkar kommunu er talgilt GIS-kort og er at finna á heimsíðu kommunurnar.
Sí Almenna ásetingartekstin fyri aðrar ásetingar t.d. almennar ásetingar, vegbreidd, útstykkning o.a.

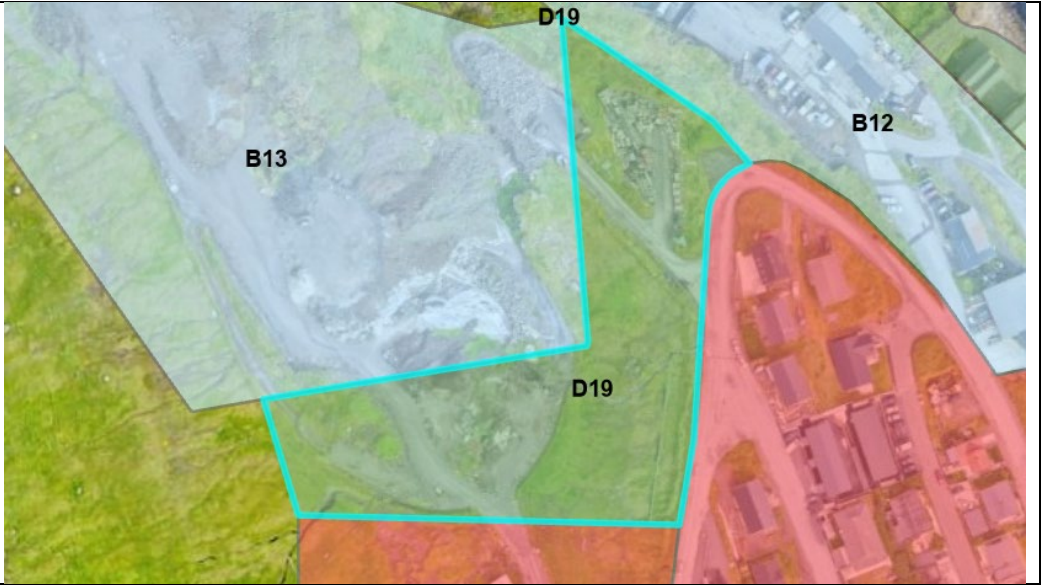
Ferðsla og parkering	Vegir	Yvirlitskort hjá Klaksvíkar kommunu
	Parkeringskrav	Víst verður til eina og hvørja tíð galdandi bygningaskunngerð


Grønt øki		
Øki nr Stað	D14 Undir Hálsi/Traðagøta	
Nýtsla	summarhúsøki	nei
	landbúnaðarøki	Nei
	Park-og nátturuøki	Ja, 100% fríøki
Bygging	Grundøkjavídd (í minsta lagi)	
	Byggiprosent (í mesta lagi)	
	Tal av hæddum (í mesta lagi)	
	Bygningshædd í mun til miðaljörðildi (í mesta lagi)	
	Byggilinja til mark	
	Byggilinja til veg	
Fríøki	Fríøki (í minsta lagi)	100%
Ferðsla-og parkering	Parkeringskrav	

Grønt øki		
Øki nr Stað	D15 Stengurnar - fjøra	
Nýtsla	summarhúsøki	nei
	landbúnaðarøki	Nei
	Park og nátturuøki	Ja, 100% fríøki
Bygging	Grundøkjavídd (í minsta lagi)	
	Byggiprocent (í mesta lagi)	
	Tal av hæddum (í mesta lagi)	
	Bygningshædd í mun til miðaljørðildi (í mesta lagi)	
	Byggilinja til mark	
	Byggilinja til veg	
Fríøki	Fríøki (í minsta lagi)	
Ferðsla og parkering	Parkeringskrav	

Grønt øki		
Øki nr Stað	D16 Undir Hálsi	
Nýtsla	summarhúsøki	nei
	landbúnaðarøki	Nei
	Park og nátturuøki	Ja, 100% friøki
Bygging	Grundøkjavídd (í minsta lagi)	Skal ikki byggjast
	Byggiprosent (í mesta lagi)	
	Tal av hæddum (í mesta lagi)	
	Bygningshædd í mun til miðaljørðildi (í mesta lagi)	
	Byggilinja til mark	
	Byggilinja til veg	
Friøki	Friøki (í minsta lagi)	100%
Ferðsla og parkering	Parkeringskrav	

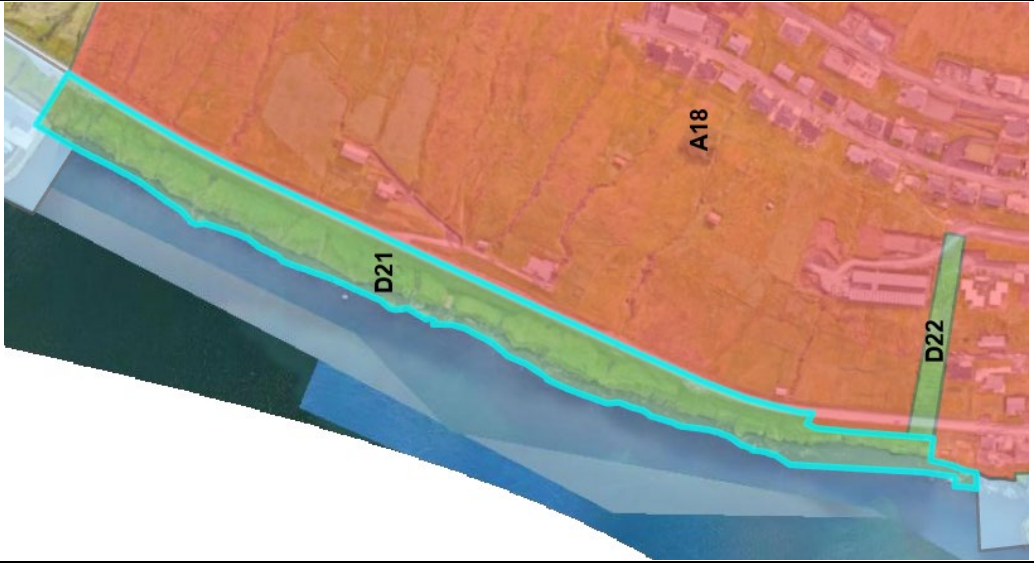
Grønt øki		
Øki nr Stað	D18 Framvið Ravnagil	
Nýtsla	summarhúsøki	nei
	landbúnaðarøki	Nei
	Park og nátturuøki	Ja, 100% friøki
Bygging	Grundøkjavídd (í minsta lagi)	
	Byggiprosent (í mesta lagi)	
	Tal av hæddum (í mesta lagi)	
	Bygningshædd í mun til miðaljørðildi (í mesta lagi)	
	Byggilinja til mark	
	Byggilinja til veg	
Friøki	Friøki (í minsta lagi)	100%
Ferðsla og parkering	Parkeringskrav	


Grønt øki		
Øki nr Stað	D19 Bumshamar	
Nýtsla	summarhúsøki	nei
	landbúnaðarøki	Nei
	Park og nátturuøki	Ja, 100% friøki
Bygging	Grundøkjavídd (í minsta lagi)	
	Byggiprosent (í mesta lagi)	
	Tal av hæddum (í mesta lagi)	
	Bygningshædd í mun til miðaljørðildi (í mesta lagi)	
	Byggilinja til mark	
	Byggilinja til veg	
Fríøki	Fríøki (í minsta lagi)	
Ferðsla og parkering	Parkeringskrav	


Grønt øki/ neystaøki		
Øki nr Stað	D20 Bumshamar	
Nýtsla	*Neyst	*Ja
	Summarhúsøki neystaøki	Ja, sum yvirhædd á neysti Ja [flutt]*
	landbúnaðarøki	Nei
	Park-og-nátturuøki	Ja
Bygging	Grundøkjavídd (í minsta lagi)	30m ²
	Byggiprosent (í mesta lagi)	35% fyri tað samlaða økið 60 m ² er mest loyvda byggivídd
	Tal av hæddum (í mesta lagi)	2
	Bygningshædd í mun til miðaljørðildi (í mesta lagi)	4,5 m til mønu
	Byggisnið	Neyst skulu hava takhall millum 40 og 45 gr., mønin skal verða í miðjuni og neyst skulu venda oman niðan.
	Byggilinja til mark	Neyst kunnu byggjast í mark. Sambært Yvirlitskort hjá Klaksvíkar kommunu, annars í minsta lagi 2,50 m.
	Byggilinja til veg	Sambært almenna ásetingartekstinum fyri Klaksvíkar kommunu og vegleiðandi byggilinjur á Yvirlitskort hjá Klaksvíkar kommunu
Fríøki	Fríøki	

Yvirlitskort hjá Klaksvíkar kommunu er talgilt GIS-kort og er at finna á heimsíðu kommunurnar.
Sí Almenna ásetingartekstin fyri aðrar ásetingar t.d. almennar ásetingar, vegbreidd, útstykkning o.a.

	(í minsta lagi)	
Ferðsla og parkering	Vegir	Yvirlitskort hjá Klaksvíkar kommunu
	Parkeringskrav	Víst verður til eina og hvørja tíð galdandi bygningskunngerð

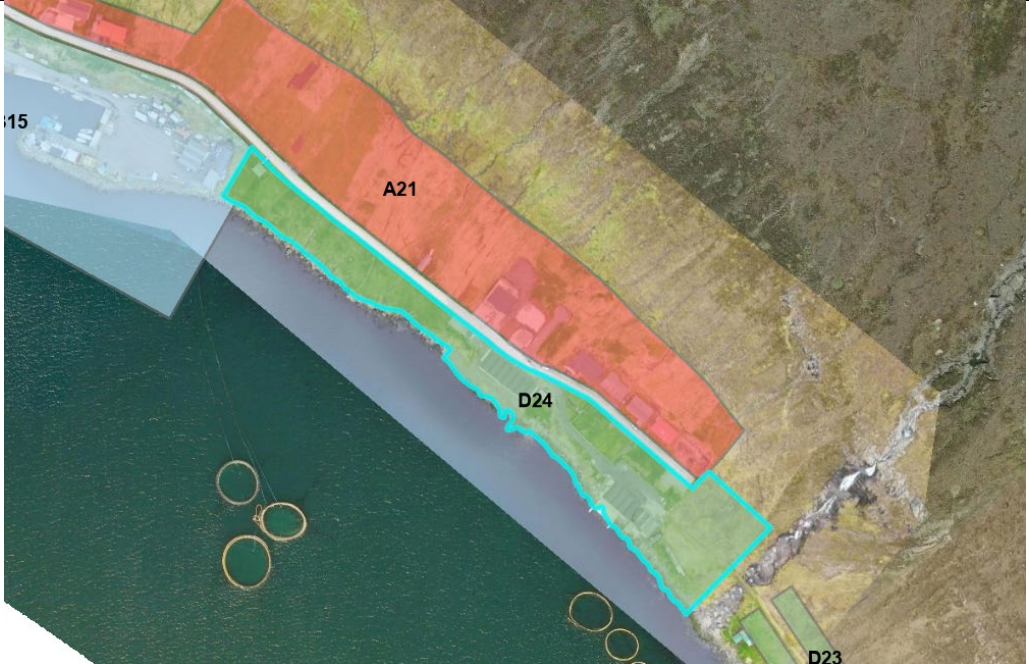
Grønt øki		
Øki nr Stað	D21 Norðanfyrir Kósina – vestanfyrir Ánavegin	
Anvendelse	summarhúsøki	Nei
	landbúnaðarøki	Nei
	Park og nátturuøki	Ja, 100% friøki
Bebyggelsen	Grundøkjavídd (í minsta lagi)	
	Byggiprosent (í mesta lagi)	
	Tal av hæddum (í mesta lagi)	
	Bygningshædd í mun til miðaljörðildi (í mesta lagi)	
	Byggilinja til mark	
	Byggilinja til veg	
Friarealer	Friøki (í minsta lagi)	
Trafík og Parkering	Parkeringskrav	

Grønt øki		
Øki nr Stað	D22 Helnabrekka	
Nýtsla	summarhúsøki	nei
	landbúnaðarøki	Nei
	Park og nátturuøki	Ja, 100% friøki
Bygging	Grundøkjavídd (í minsta lagi)	
	Byggiprosent (í mesta lagi)	
	Tal av hæddum (í mesta lagi)	
	Bygningshædd í mun til miðaljørðildi (í mesta lagi)	
	Byggilinja til mark	
	Byggilinja til veg	
Fríøki	Fríøki (í minsta lagi)	100%
Ferðsla og parkering	Parkeringskrav	


Grønt øki		
Øki nr Stað	D23 Árnafjørður	
Nýtsla	summarhúsøki	Nei
	landbúnaðarøki	Ja – úthús- og seyðahús
	Park og nátturuøki	Nei
Bygging	Grundøkjavídd (í minsta lagi)	20m ²
	Byggiprocent (í mesta lagi)	Byggjast skal eftir góðkendari ætlan Loyvt er at byggja somikið, at byggingin hóskar til endamálið og nútímans nýtslu. Støða verður tikið í hvørjum einstøkum føri.
	Tal av hæddum (í mesta lagi)	2
	Bygningshædd í mun til miðaljørðildi (í mesta lagi)	6 m til mønu
	Byggilinja til mark	Sambært Yvirlitskort hjá Klaksvíkar kommunu, annars í minsta lagi 2,50 m.
	Byggilinja til veg	Sambært almenna ásetingartekstinum fyri Klaksvíkar kommunu og vegleiðandi byggilinjur á Yvirlitskort hjá Klaksvíkar kommunu
Fríøki	Fríøki (í minsta lagi)	
Ferðsla og parkering	Vegir	Yvirlitskort hjá Klaksvíkar kommunu
	Parkeringskrav	Víst verður til eina og hvørja tíð galdandi bygningskunngerð

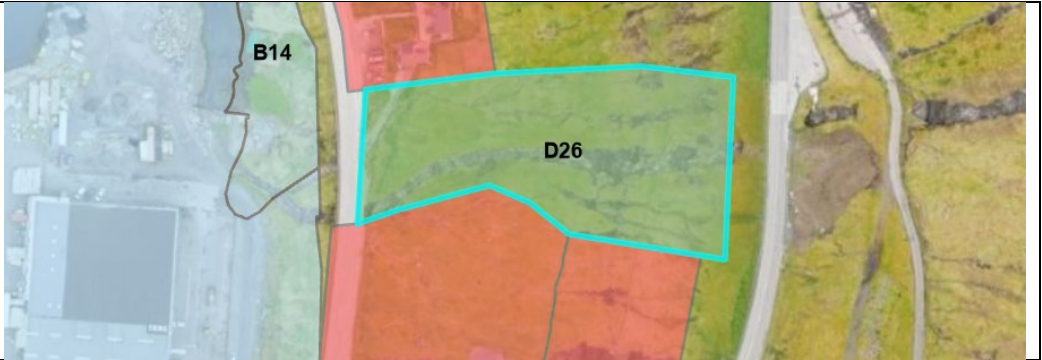
Yvirlitskort hjá Klaksvíkar kommunu er talgilt GIS-kort og er at finna á heimsíðu kommununnar.
 Sí Almenna ásetingartekstin fyri aðrar ásetingar t.d. almennar ásetingar, vegbreidd, útstykkning o.a.


--	--	--


Grønt øki		
Øki nr	D24	
Stað	Árnafjörður	
Nýtsla	*Neyst	*Ja
	Summarhús neyst	Ja, sum yvirhædd á neysti Ja [flutt]*
	landbúnaðarøki	Nei
	Park og nátturuøki	Ja, kirkjugarður
Bygging	Grundøkjavídd (í minsta lagi)	30
	Byggiprosent (í mesta lagi)	30 % av tí samlaða økinum
	Tal av hæddum (í mesta lagi)	2


	Bygningshædd í mun til miðaljörðildi (í mesta lagi)	Sambært góðkendari ætlan fyri alt ella part av økinum
	Byggilinja til mark	Sambært kortskjali 1, annars í minsta lagi 2,50 m. (Ásetingarnar á kortinum skulu takast framum tekstin, sum bert skal brúkast, í teimum førum, har upplýsingarnar ikki eru at finna á kortinum) Neyst kunnu byggjast í mark. Sambært Yvirlitskort hjá Klaksvíkar kommunu, annars í minsta lagi 2,50 m.
	Byggilinja til veg	Sambært kortskjali 1, annars í minsta lagi 3,0 m frá býlingavegi, og 5,0 m frá ferðsluvegi. (Ásetingarnar á kortinum skulu takast framum tekstin, sum bert skal brúkast, í teimum førum, har upplýsingarnar ikki eru at finna á kortinum) Sambært almenna ásetingartekstinum fyri Klaksvíkar kommunu og vegleiðandi byggilinjur á Yvirlitskort hjá Klaksvíkar kommunu
Fríøki	Fríøki (í minsta lagi)	
Ferðsla og parkering	Vegir	Yvirlitskort hjá Klaksvíkar kommunu
	Parkeringskrav	1 bílstøðil pr. neyst fyri alt økið Víst verður til eina og hvørja tíð galdandi bygningskunngerð


Grønt øki		
Øki nr Stað	D25	
Nýtsla	summarhúsøki	nei
	landbúnaðarøki	Nei
	Park og nátturuøki	Ja, 100% fríøki
Bygging	Grundøkjavídd (í minsta lagi)	
	Byggiprosent (í mesta lagi)	
	Tal av hæddum (í mesta lagi)	
	Bygningshædd í mun til miðaljørðildi (í mesta lagi)	
	Byggilinja til mark	
	Byggilinja til veg	
Fríøki	Fríøki (í minsta lagi)	100%
Ferðsla og parkering	Parkeringskrav	

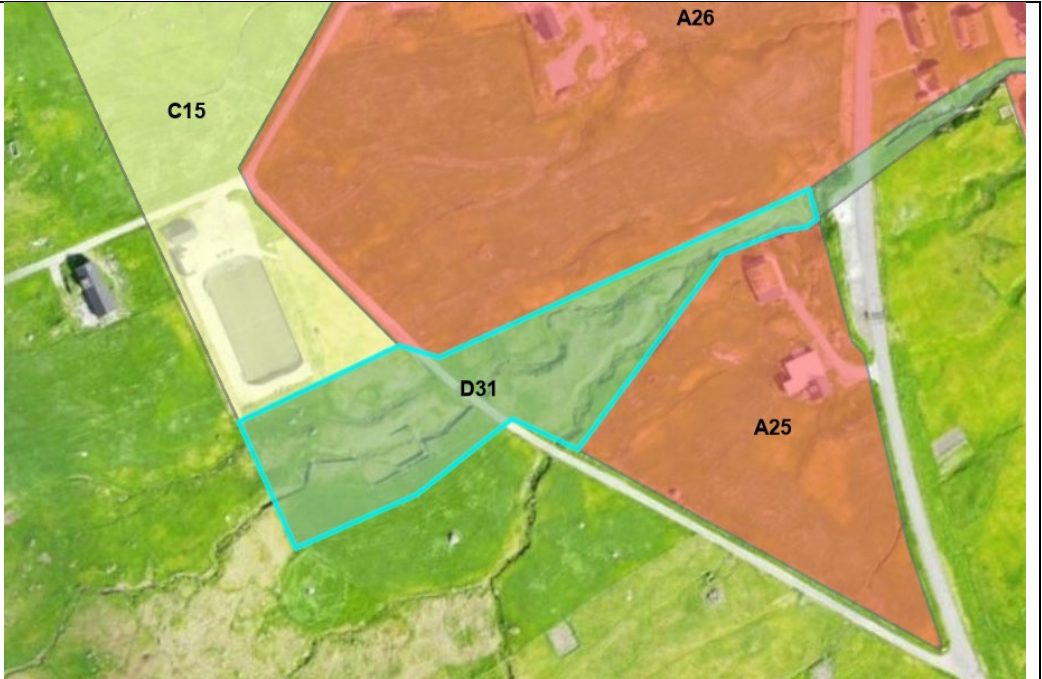
Grønt øki		
Øki nr Stað	D26 Ánir	
Nýtsla	summarhúsøki	nei
	landbúnaðarøki	Nei
	Park og nátturuøki	Ja, 100% friøki
Bygging	Grundøkjavídd (í minsta lagi)	
	Byggiprocent (í mesta lagi)	
	Tal av hæddum (í mesta lagi)	
	Bygningshædd í mun til miðaljørðildi (í mesta lagi)	
	Byggilinja til mark	
	Byggilinja til veg	
Fríøki	Fríøki (í minsta lagi)	100%
Ferðsla og parkering	Parkeringskrav	

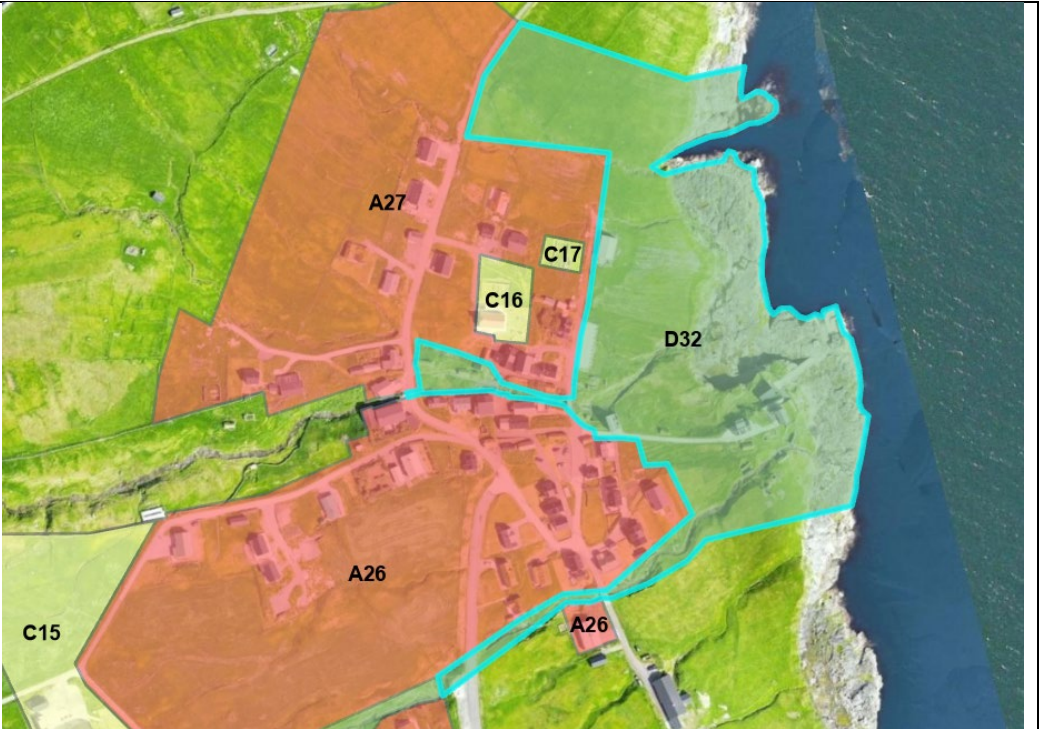
Grønt øki		
Øki nr Stað	D27 Árnafjørður	
Nýtsla	summarhúsøki	nei
	landbúnaðarøki	Nei
	Park og nátturuøki	Ja – fjøra
Bygging	Grundøkjavídd (í minsta lagi)	-
	Byggiprocent (í mesta lagi)	Fult bygt – bert endurreising kann verða loyvd
	Tal av hæddum (í mesta lagi)	-
	Bygningshædd í mun til miðaljørðildi (í mesta lagi)	-
	Byggilinja til mark	-
	Byggilinja til veg	-
Fríøki	Fríøki (í minsta lagi)	-
Ferðsla og parkering	Parkeringskrav	-

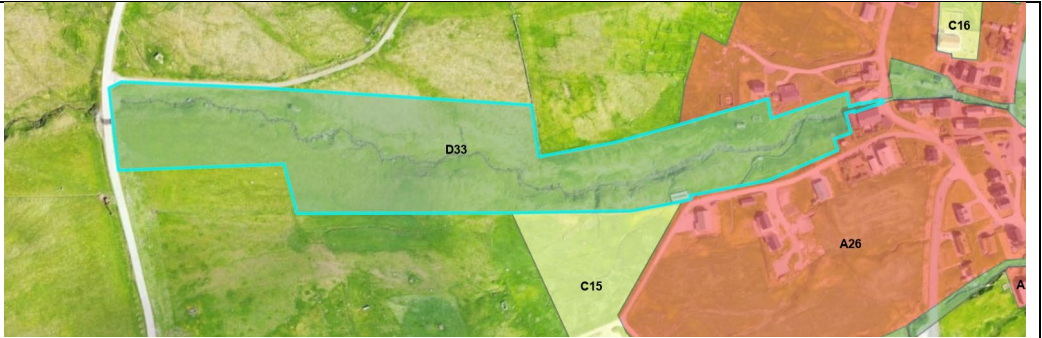
Grønt øki		
Øki nr Stað	D28 Árnafjørður – við Kráará	
Nýtsla	summarhúsøki	nei
	landbúnaðarøki	Nei
	Park og nátturuøki	Ja, 100% friðki
Bygging	Grundøkjavídd (í minsta lagi)	
	Byggiprosent (í mesta lagi)	
	Tal av hæddum (í mesta lagi)	
	Bygningshædd í mun til miðaljørðildi (í mesta lagi)	
	Byggilinja til mark	
	Byggilinja til veg	
Fríðki	Fríðki (í minsta lagi)	100%
Ferðsla og parkering	Parkeringskrav	

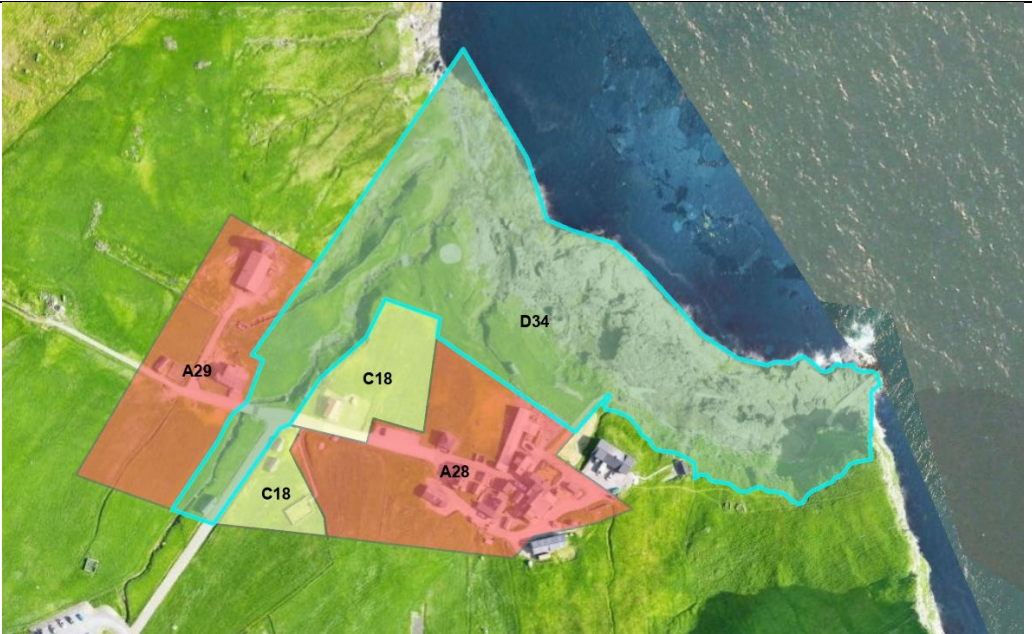
<div>Grønt øki</div>		
<div>Øki nr</div> <div>Stað</div>	<div>D29</div> <div>Árnafjörður</div>	
<div>Nýtsla</div>	<div>summarhúsøki</div>	<div>nei</div>
	<div>landbúnaðarøki</div>	<div>Nei</div>
	<div>Park og nátturuøki</div>	<div>Ja, 100% friøki</div>
<div>Bygging</div>	<div>Grundøkjavídd</div> <div>(í minsta lagi)</div>	
	<div>Byggiprosent (í mesta lagi)</div>	
	<div>Tal av hæddum (í mesta lagi)</div>	
	<div>Bygningshædd í mun til miðaljörðildi</div> <div>(í mesta lagi)</div>	
	<div>Byggilinja til mark</div>	
	<div>Byggilinja til veg</div>	
<div>Fríøki</div>	<div>Fríøki</div> <div>(í minsta lagi)</div>	<div>100%</div>
<div>Ferðsla og parkering</div>	<div>Parkeringskrav</div>	


Grønt øki		
Øki nr Stað	D30 Mikladalur	
Nýtsla	summarhúsøki	nei
	landbúnaðarøki	Nei
	Park og nátturuøki	Ja , viðarlund
Bygging	Grundøkjavídd (í minsta lagi)	
	Byggiprosent (í mesta lagi)	
	Tal av hæddum (í mesta lagi)	
	Bygningshædd í mun til miðaljørðildi (í mesta lagi)	
	Byggilinja til mark	
	Byggilinja til veg	
Fríøki	Fríøki (í minsta lagi)	±100%
Ferðsla og parkering	Parkeringskrav	


<p>Grønt øki</p>		
<p>Øki nr Stað</p>	<p>D31 Mikladalur</p>	
<p>Nýtsla</p>	<p>summarhúsøki</p>	<p>nei</p>
	<p>landbúnaðarøki</p>	<p>nei</p>
	<p>Park og nátturuøki</p>	<p>Ja, 100% fríøki</p>
<p>Bygging</p>	<p>Grundøkjavídd (í minsta lagi)</p>	
	<p>Byggiprosent (í mesta lagi)</p>	
	<p>Tal av hæddum (í mesta lagi)</p>	
	<p>Bygningshædd í mun til miðaljørðildi (í mesta lagi)</p>	
	<p>Byggilinja til mark</p>	
	<p>Byggilinja til veg</p>	
<p>Fríøki</p>	<p>Fríøki (í minsta lagi)</p>	<p>100%</p>
<p>Ferðsla og parkering</p>	<p>Parkeringskrav</p>	


<p>Grønt øki</p>		
<p>Øki nr Stað</p>	<p>D32 Mikladalur</p>	
<p>Nýtsla</p>	<p>summarhúsøki</p>	<p>nei</p>
	<p>landbúnaðarøki</p>	<p>Nei</p>
	<p>Park og nátturuøki</p>	<p>Ja, hellan og bakkin</p>
<p>Bygging</p>	<p>Grundøkjavídd (í minsta lagi)</p>	<p>-</p>
	<p>Byggiprosent (í mesta lagi)</p>	<p>Bert endurreising og umvæling</p>
	<p>Tal av hæddum (í mesta lagi)</p>	<p>-</p>
	<p>Bygningshædd í mun til miðaljørðildi (í mesta lagi)</p>	<p>-</p>
	<p>Byggilinja til mark</p>	<p>-</p>
	<p>Byggilinja til veg</p>	<p>-</p>
<p>Fríøki</p>	<p>Fríøki (í minsta lagi)</p>	
<p>Ferðsla og parkering</p>	<p>Parkeringskrav</p>	

Grønt øki		
Øki nr Stað	D33 Mikladalur	
Nýtsla	summarhúsøki	nei
	landbúnaðarøki	Ja
	Park og nátturuøki	Ja
Bygging	Grundøkjavídd (í minsta lagi)	
	Byggiprocent (í mesta lagi)	Ongin bygging, tó kann møgulig víðkan av verandi bygningum loyvast
	Tal av hæddum (í mesta lagi)	
	Bygningshædd í mun til miðaljørðildi (í mesta lagi)	
	Byggilinja til mark	
	Byggilinja til veg	
Fríøki	Fríøki (í minsta lagi)	
Ferðsla og parkering	Parkeringskrav	


<p>Grønt øki</p>		
<p>Øki nr Stað</p>	<p>D34 Trøllanes</p>	
<p>Nýtsla</p>	<p>summarhúsøki</p>	<p>nei</p>
	<p>landbúnaðarøki</p>	<p>Nei</p>
	<p>Park og nátturuøki</p>	<p>Ja , hellan og áin</p>
<p>Bygging</p>	<p>Grundøkjavídd (í minsta lagi)</p>	<p>-</p>
	<p>Byggiprosent (í mesta lagi)</p>	<p>Ongin bygging</p>
	<p>Tal av hæddum (í mesta lagi)</p>	<p>-</p>
	<p>Bygningshædd í mun til miðaljørðildi (í mesta lagi)</p>	<p>-</p>
	<p>Byggilinja til mark</p>	<p>-</p>
	<p>Byggilinja til veg</p>	<p>-</p>
<p>Fríøki</p>	<p>Fríøki (í minsta lagi)</p>	<p>-</p>
<p>Ferðsla og parkering</p>	<p>Parkeringskrav</p>	<p>-</p>

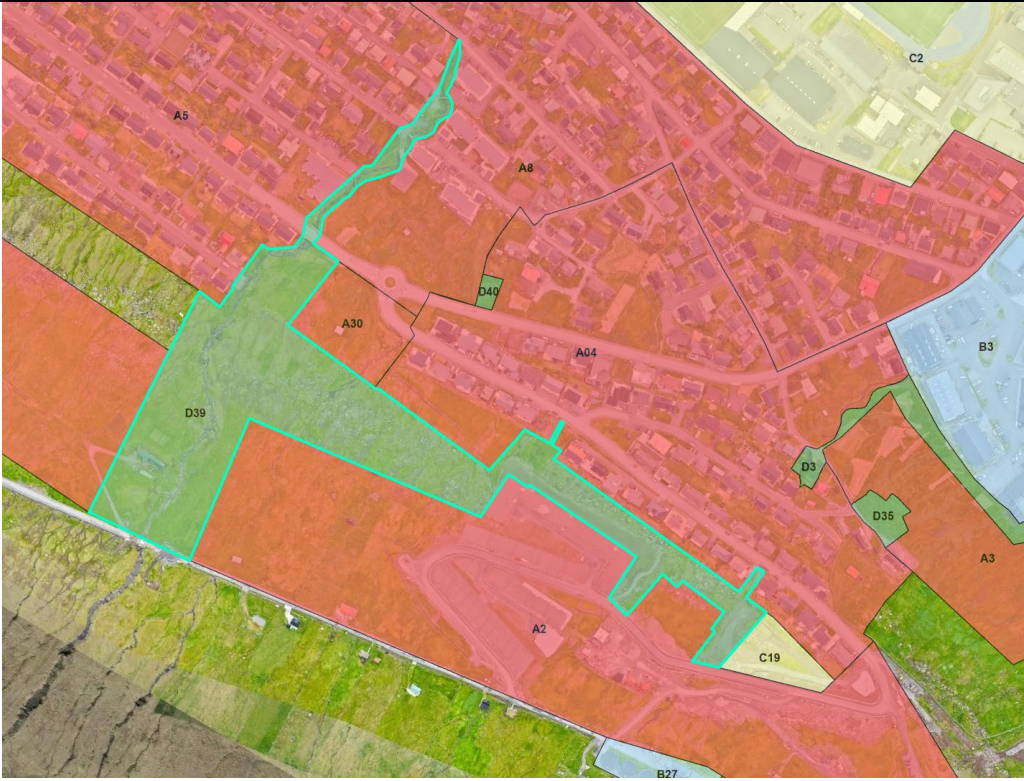
Grønt øki		
Øki nr Stað	D35 Eystanfyri Uppsalagøtu	
Nýtsla	summarhúsøki	nei
	landbúnaðarøki	Nei
	Park og nátturuøki	ja, 100% friøki
Bygging	Grundøkjavídd (í minsta lagi)	
	Byggiprosent (í mesta lagi)	
	Tal av hæddum (í mesta lagi)	
	Bygningshædd í mun til miðaljørðildi (í mesta lagi)	
	Byggilinja til mark	
	Byggilinja til veg	
Fríøki	Fríøki (í minsta lagi)	100%
Ferðsla og parkering	Parkeringskrav	

<p>Grønt øki Neystaøki</p>	 <p>Gul linja: Regulering í økismark. Gul linja vísir verandi mark</p>	
<p>Øki nr. og stað</p>	<p>D36 Norðoyri - Fjørán</p>	
<p>Nýtsla</p>	<p>Neyst</p>	<p>Ja. Støða verður tikin til neystabygging í hvørjum einstøkum føri</p>
	<p>Summar- og frítíðarhúsøki</p>	<p>Ja sum neystloft.</p>
	<p>Landbúnaðarøki</p>	<p>Nei</p>
	<p>Nátturuøki</p>	<p>Ja</p>
<p>Bygging</p>	<p>Grundøkjavídd</p>	<p>30 m² í minsta lagi</p>
	<p>Byggiprosent (Byggivídd í mesta lagi)</p>	<p>Neystavídd: 60 m²</p>
	<p>Tal av hæddum (í mesta lagi)</p>	<p>2</p>
	<p>Bygningshædd (í mesta lagi)</p>	<p>6,5 m til mønu, tó hægst upp til kotu 12,5.</p>
	<p>Byggilinja til mark</p>	<p>-</p>
	<p>Byggilinja til veg</p>	<p>-</p>
	<p>Byggisnið</p>	<p>Neyst skulu hava takhall millum 40 og 45 gr., mønin skal verða í miðjuni og neyst skulu venda oman niðan.</p>
<p>Ferðsla og parkering</p>	<p>Parkeringskrav</p>	<p>-</p>
<p>Bústað</p>	<p>Summar- og frítíðarhúsøki</p>	<p>Kann ikki nýtast til fastan bústað</p>

Neystaøki		
Øki nr Stað	D37 Strond – við Smyrilsrætt	
Nýtsla	*Neyst	*Ja
	Summarhúsøki	Bert í samband við neystabygging Nei - tó kunnu neystaloft innrættast Ja [flutt]*
	landbúnaðarøki	Nei
	Park og nátturuøki	Ja
Bygging	Grundøkjavídd (í minsta lagi)	30 m ²
	Byggiprosent (í mesta lagi)	Bert neystabygging 60 m ² er mest loyvda byggivídd
	Tal av hæddum (í mesta lagi)	2
	Bygningshædd í mun til miðaljørðildi (í mesta lagi)	Sambært góðkendari ætlan fyri alt ella part av økinum 4,5 m til mønu
	Byggisnið	Neyst skulu hava takhall millum 40 og 45 gr., mønin skal verða í miðjuni og neyst skulu venda oman niðan.
	Byggilinja til mark	Neyst kunnu byggjast í mark. Sambært Yvirlitskort hjá Klaksvíkar kommunu, annars í minsta lagi 2,50 m.


	Byggilinja til veg	<i>Sambært almenna ásetingartekstinum fyri Klaksvíkar kommunu og vegleiðandi byggilinjur á Yvirlitskort hjá Klaksvíkar kommunu</i>
<i>Fríøki</i>	Fríøki (í minsta lagi)	
<i>Ferðsla og parkering</i>	Vegir	<i>Yvirlitskort hjá Klaksvíkar kommunu</i>
	Parkeringskrav	<i>Víst verður til eina og hvørja tíð galdandi bygningskunngerð</i>

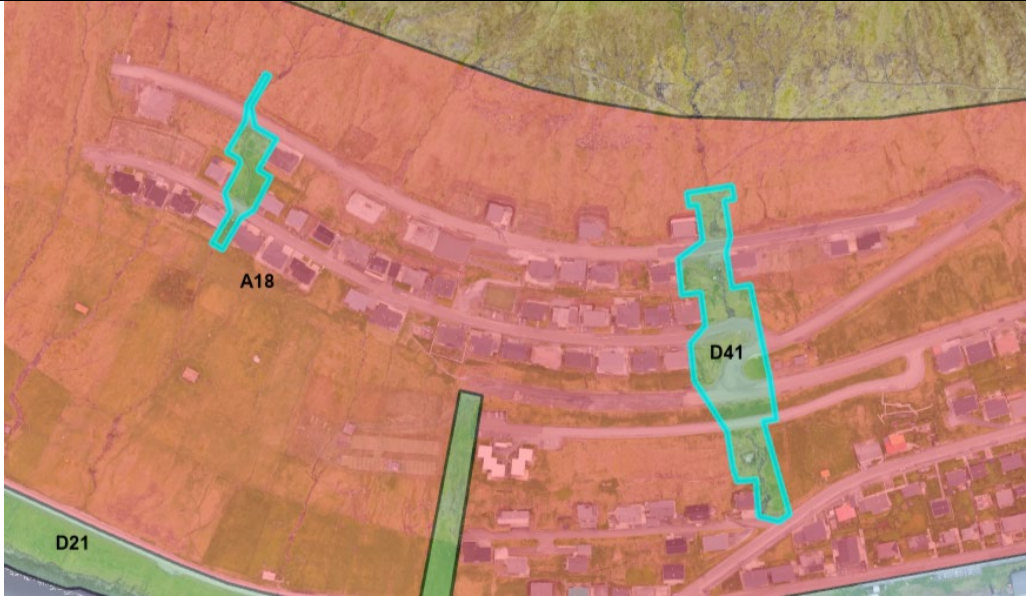
Grønt øki		
Øki nr Stað	D38 Bumshamar	
Nýtsla	summarhúski	nei
	landbúnaðarøki	Nei
	Park og nátturuøki	Ja – fjøra
Bygging	Grundøkjavídd (í minsta lagi)	-
	Byggiprosent (í mesta lagi)	Fult bygt – bert endurreising kann verða loyvd
	Tal av hæddum (í mesta lagi)	-
	Bygningshædd í mun til miðaljørðildi (í mesta lagi)	-
	Byggilinja til mark	-
	Byggilinja til veg	-
Fríøki	Fríøki (í minsta lagi)	
Ferðsla-og parkering	Parkeringskrav	

<p>Grønt øki</p>		
<p>Øki nr Stað</p>	<p>D39 Undir Fossum og framvið Vágsá</p>	
<p>Nýtsla</p>	<p>summarhúsøki</p>	<p>nei</p>
	<p>landbúnaðarøki</p>	<p>Nei</p>
	<p>Park og nátturuøki</p>	<p>Ja, 100 % friøki</p>
<p>Bygging</p>	<p>Grundøkjavídd (í minsta lagi)</p>	<p>–</p>
	<p>Byggiprosent (í mesta lagi)</p>	<p>–</p>
	<p>Tal av hæddum (í mesta lagi)</p>	<p>–</p>
	<p>Bygningshædd í mun til miðaljörðildi (í mesta lagi)</p>	<p>–</p>
	<p>Byggilinja til mark</p>	<p>–</p>
	<p>Byggilinja til veg</p>	<p>–</p>
<p>Friøki</p>	<p>Friøki (í minsta lagi)</p>	<p>100%</p>


Yvirlitskort hjá Klaksvíkar kommunu er talgilt GIS-kort og er at finna á heimsíðu kommununnar.
Sí Almenna ásetingartekstin fyri aðrar ásetingar t.d. almennar ásetingar, vegbreidd, útstykkning o.a.

Ferðsla og parkering	Parkeringskrav	-
----------------------	----------------	---

Grønt øki		
Øki nr Stað	D40 Undir Fossum	
Nýtsla	summarhúsøki	nei
	landbúnaðarøki	Nei
	Park og nátturuøki	Ja, 100% fríøki
Bygging	Grundøkjavídd (í minsta lagi)	
	Byggiprosent (í mesta lagi)	
	Tal av hæddum (í mesta lagi)	
	Bygningshædd í mun til miðaljørðildi (í mesta lagi)	
	Byggilinja til mark	
	Byggilinja til veg	
Fríøki	Fríøki (í minsta lagi)	100%
Ferðsla og parkering	Parkeringskrav	

<p>Grønt øki</p>		
<p>Øki nr Stað</p>	<p>D41 Grønur geiri - millum Hjalla/undir Grashjalla</p>	
<p>Nýtsla</p>	<p>Summarhúsøki</p>	<p>nei</p>
	<p>Landbúnaðarøki</p>	<p>Nei</p>
	<p>Park og nátturuøki</p>	<p>Ja, 100% friøki</p>
<p>Bygging</p>	<p>Grundøkjavídd (í minsta lagi)</p>	
	<p>Byggiprocent (í mesta lagi)</p>	
	<p>Tal av hæddum (í mesta lagi)</p>	
	<p>Bygningshædd í mun til miðaljørðildi (í mesta lagi)</p>	
	<p>Byggilinja til mark</p>	
	<p>Byggilinja til veg</p>	
<p>Friøki</p>	<p>Friøki (í minsta lagi)</p>	<p>100%</p>
<p>Ferðsla og parkering</p>	<p>Parkeringskrav</p>	<p>Almenn parkering á útlagt økið</p>

Yvirlitskort hjá Klaksvíkar kommunu er talgilt GIS-kort og er at finna á heimsíðu kommununnar.
Sí Almenna ásetingartekstin fyri aðrar ásetingar t.d. almennar ásetingar, vegbreidd, útstykkning o.a.

Fríðki		
Økið: nr. og stað	D42 - Oyravegur	
Nýtsla	Summarhúsðki	Nei
	Landbúnaðarðki	Nei
	Náttúruðki	Ja
Bygging	Bygging ísb. við fríløtuðki	Ja, bygging er einast loyvd ísb. við ætlanir innan fríløtuðki/náttúruðki
	Tal av hæddum	1
	Grundøkjavídd (í minsta lagi)	700 m ²
	Bygninghædd í mun til miðaljørðildi (í mesta lagi)	3 m
	Bygglinja til mark	<i>Sambært Yvirlitskort hjá Klaksvíkar kommunu, annars í minsta lagi 2,50 m</i>
	Bygglinja til veg	<i>Sambært almenna ásetingartekstinum fyri Klaksvíkar kommunu og vegleiðandi byggilinjur á Yvirlitskort hjá Klaksvíkar kommunu og samsvarandi krøvum til bygging framvið landsveg (Landverk)</i>